

# ANÁLISIS DE LA ACTIVIDAD ECONÓMICA EN LA COMARCA DEL CAMPO DE GIBRALTAR - CÁDIZ



## CONTENIDO Y PRINCIPALES CONCLUSIONES

En el presente informe se realiza un análisis de la situación socioeconómica de la Comarca del Campo de Gibraltar, así como la perspectiva de crecimiento para los próximos años. Los aspectos estudiados parten de la localización geográfica y los elementos que mejor definen el territorio y determinan el sistema de poblamiento y de aprovechamiento de los recursos. La principal ventaja competitiva y que condiciona su actividad económica deriva de su posición de indudable interés geoestratégico como puerta de entrada al Mar Mediterráneo, y como punto más próximo al continente africano. Estas circunstancias le confieren un importante atractivo logístico como queda de manifiesto por la actividad que alcanza el puerto de la Bahía de Algeciras, el más importante de España y uno de los de más tráfico de Europa, y por la instalación de numerosas industrias relacionadas con actividades energéticas que han elegido esta situación por las facilidades en el suministro de materia prima. Su posición litoral le dota de indudable interés para el desarrollo del turismo, actividad que gracias a la escasa explotación pasada está permitiendo el fomento de una oferta de calidad, con actividades complementarias como la práctica de deportes y el disfrute de la naturaleza.

El siguiente apartado se refiere a la evolución reciente de la población y la renta y su comparación con la media provincial. Partimos de un nivel de población considerable, al superar en el año 2000 los 231.000 habitantes, con una densidad de población de 151 hab/km<sup>2</sup> y que supera los 1.200 hab/km<sup>2</sup> en Algeciras y los 2.300 hab/km<sup>2</sup> en La Línea. Se observa un continuo crecimiento de la población desde los años 60, con tasas ligeramente inferiores a la media provincial hasta 1986, para igualarse a partir de entonces. Desde el punto de vista de la renta, presenta valores absolutos per cápita ligeramente superiores a la media provincial, situación que se mantiene a lo largo de los diez años analizados gracias a que la evolución seguida ha sido prácticamente similar.

En el tercer apartado se describen las principales actividades económicas. En este caso la importancia del sector agrario es residual, con una predominancia de los terrenos improductivos, siendo la producción citrícola la de mayor valor económico. Los subsectores que concentran la mayor actividad son la industria química y los servicios logísticos. La comarca concentra el 55% de la producción industrial de la provincia.

La atractividad turística es inferior a la que presentan municipios de mayor tradición como Jerez, Puerto de Santa María y Chiclana, pero se encuentra en plena fase expansiva y con buenas perspectivas de futuro. Además, con alto nivel de calidad dirigido a un turista de alto poder adquisitivo, como lo demuestran las instalaciones golfistas de la comarca de carácter claramente elitista.

El apartado número cuatro recoge el nivel de bancarización e la comarca, con 156 oficinas aperturadas y un equilibrio entre cajas de ahorro (48,7%) y bancos

(48,1%) y una escasa presencia de cooperativas de crédito que sólo cuentan con 5 oficinas.

El siguiente apartado analiza la dotación de servicios, principalmente en lo referente a centros de educación, sanidad y tiempo libre, comprobando que existe una buena cobertura, concentrándose los servicios más especializados en el municipio de Algeciras.

Por último se ha recogido un anexo estadístico con los principales indicadores socioeconómicos por municipios y las correspondientes fichas municipales, así como una relación de las principales empresas.

## **CONCLUSIONES: PERSPECTIVAS DE DESARROLLO**

A partir del análisis realizado se han elaborado una serie de conclusiones, calificadas como perspectivas de desarrollo de la comarca, y que recogen la tendencia en cuanto a evolución de la población y de la actividad económica para los próximos años.

### **Población**

A nivel demográfico se espera que continúe el crecimiento de la población global de la comarca, siguiendo la tendencia actual, con una posible consolidación de los municipios de Algeciras y La Línea que presentan densidades muy elevadas, y un mayor crecimiento de los municipios limítrofes como son Tarifa, Los Barrios y San Roque.

En los últimos años se ha producido una reducción considerable del número de desempleados, principal problema socioeconómico de la comarca, y en general de toda la provincia, y se observa una creciente actividad empresarial, en torno al importante foco de atracción como es el Puerto de la Bahía de Algeciras y las Grandes Industrias en él instalado.

El despegue del sector turístico también puede ser una fuente importante de actividad y generación de empleo, que ayude a resolver los problemas existentes.

### **Actividad económica**

Las perspectivas que presentan los distintos sectores económicos de la comarca del Campo de Gibraltar para los próximos años se pueden resumir en las siguientes tendencias:

**Agricultura:** La poca importancia relativa de este sector en la comarca, la tendencia generalizada de la sociedad actual hacia la terciarización de su economía, y la competencia por el uso del territorio, hacen prever un descenso continuado de la

actividad agraria, que puede quedar reducida a los municipios más interiores y especializada en producciones de calidad y respetuosas con el medio ambiente.

**Industria:** La industria que se ha desarrollado en la comarca durante los últimos años, relacionada con la producción energética y la actividad química, presenta buenas perspectivas de competitividad, ya que el factor localización es de vital importancia. Por un lado permite el fácil suministro de los insumos necesarios: petróleo transportado por vía marítima y gas procedente del norte de África a través de gasoducto. Por otro, dispone de las infraestructuras necesarias para el transporte de electricidad, tanto dentro del Estado Español, como su posible exportación a Marruecos.

En torno a este complejo industrial formado, por un grupo de grandes empresas, se está creando un tejido de pequeñas y medianas empresas de indudable valor por cuanto supone de generación de empleo y actividad económica.

**Actividades logísticas:** Sin lugar a dudas el principal factor de competitividad de la comarca es su posición geoestratégica como puerto de entrada al Mediterráneo y el punto de Europa más próximo a África. Ello ha permitido la creación y consolidación del Puerto Bahía de Algeciras como uno de los más importantes del mundo, en torno al cual se encuentra establecida una importante red de empresas dedicadas a la prestación de servicios logísticos.

La intensificación de las relaciones comerciales con el Norte de África y la consolidación del Área de Comercio Euromediterránea podrán suponer un nuevo impulso en su actividad comercial y de distribución.

**Turismo:** En la comarca existe un conflicto de intereses entre las actividades industriales y el turismo por la ocupación de la franja costera, limitando claramente las posibilidades de la actividad turística a los municipios de San Roque y Tarifa, por lo que se refiere a turismo costero, y la explotación del turismo de interior dentro del Parque Natural de Los Alcornocales, que abarca los municipios de Tarifa, Los Barrios, Castellar de la Frontera y Jimena de la Frontera.

El modelo de desarrollo turístico que se está llevando a cabo en esta comarca potencia la calidad de las instalaciones y servicios, fomentando un turismo de alto poder adquisitivo.

**Entidades Financieras:** La tasa de bancarización de la comarca es ligeramente inferior al peso relativo de su población, ya que cuenta con el 19,3% de las oficinas de las entidades financieras de la provincia. Destaca el equilibrio existente entre cajas de ahorros y bancos, y la poca presencia de cooperativas de crédito. Cajamar tan solo cuenta con 5 oficinas que representan el 3,2% del total existente. El municipio de Algeciras concentra el 50% de los recursos.

En muchos aspectos la zona costera que abarca los municipios de Algeciras y La Línea y parte de Los Barrios y San Roque, se puede considerar como una gran área urbana donde se concentra la mayor parte de la actividad económica y la

población de la comarca. La ordenación de este territorio como una única unidad de actuación mejorará considerablemente las infraestructuras disponibles y las condiciones de vida de sus habitantes.

Por otro lado, la terminación de las infraestructuras de comunicación que permitan conectar la comarca con las vías de gran capacidad, tanto por la zona oriental hacia Málaga, como la conexión con Cádiz-Sevilla, va a mejorar las condiciones de competitividad de este territorio.

## **1. CARACTERIZACIÓN GEOGRÁFICA Y SU INFLUENCIA SOBRE LA ACTIVIDAD ECONÓMICA.**

El Campo de Gibraltar es la comarca más meridional de la provincia de Cádiz y, por tanto, de Europa, con una de las mayores extensiones de costas de toda Andalucía y la única que está bañada por el Atlántico y el Mediterráneo. Al este limita con la comarca malagueña de la Costa del Sol, principal foco turístico del Sur de España.

El hecho de constituir la franja europea del Estrecho de Gibraltar, le ofrece una especial relevancia como gran ruta de comunicación entre Europa y África, de la que le separan tan solo 14 km.

La comarca del Campo de Gibraltar está constituida por 7 municipios con una extensión de 1.529 Km<sup>2</sup>, que representa el 20,5% de la superficie total provincial. En el año 2000 la población de la comarca era de 231.016 habitantes, es decir, el 20,5% de la provincia. Por tanto, se observa un equilibrio poblacional de la comarca en el conjunto provincial respecto al territorio que ocupa.

Esta comarca goza de una clara identidad cultural e histórica que cohesiona el territorio y permite la realización de actuaciones públicas de manera mancomunada, así como la organización del tejido empresarial dentro de instituciones de defensa común de intereses, lo que le confiere para algunos aspectos el carácter de pseudo provincia.

Una de las características geopolíticas que definen este territorio es la presencia en su interior de la colonia británica de Gibraltar, fuente de múltiples conflictos en el pasado pero de gran potencial para el futuro, gracias a las sinergias que pueden surgir en sectores como el turístico, transporte y financiero, principalmente.

La orografía del Campo de Gibraltar posee un accidentado relieve compuesto por numerosas sierras que desciende hasta la costa, y de pequeñas corrientes fluviales que surcan los valles formados entre las mismas.

También es de destacar la importancia histórica que ha tenido esta región en las comunicaciones entre África y Europa, y la multitud de civilizaciones que han ocupado sus tierras dejando un legado de indudable interés.

Estas circunstancias le confieren un indudable atractivo turístico a la comarca, presentando este sector unas claras posibilidades de expansión en las distintas variantes posibles: sol y playa, naturaleza y deporte.

No obstante, el sector económico que mejor define la actividad del Campo de Gibraltar es la industria, al contar con uno de los polos industriales más importantes de Andalucía y de España, que genera un alto porcentaje del empleo y del valor añadido de toda la provincia. Este polo industrial lo conforman principalmente 13 empresas, en su mayoría con actividades de industria pesada, que se agrupan en la Asociación de Grandes Empresas (A.G.I.), y de las cuales depende el futuro de la comarca.

En torno a estas grandes empresas y al Puerto de la Bahía de Algeciras se está desarrollando un complejo de industria auxiliar compuesto por pequeñas y medianas empresas que van a ser responsables del dinamismo económico de los próximos años.

La inmediatez del mercado norteafricano, la pujanza de los nuevos conceptos del transporte y, especialmente, los motores que suponen el Puerto y la A.G.I. suponen un hecho diferencial que inicia ahora su asentamiento en el Campo de Gibraltar.

### **1.1 Condiciones de situación.**

El Campo de Gibraltar ocupa una posición geoestratégica de primera importancia como encrucijada de caminos entre Europa y el Norte de Africa. Las previsiones de flujo de personas y mercancías entre los dos continentes, basadas en las tendencias observadas en los últimos años, en la perspectiva de crecimiento económico del Magreb y en el proceso de globalización, son muy alentadoras y exigen de un esfuerzo inversor por parte de los distintos agentes implicados para dotar a la región de las infraestructuras necesarias.

En este sentido se destaca el déficit de infraestructuras de transporte terrestre que agilizan el flujo de las mercancías entre los territorios implicados. Así mismo, en una comarca con un elevado grado de integración entre los distintos municipios que la conforman, existe una débil estructura territorial y urbanística generándose conflictos de carácter social, económico y medioambiental, que sin lugar a dudas están repercutiendo negativamente sobre el nivel de vida de la población.

La capitalidad de la comarca recae en el municipio de Algeciras, principal centro demográfico, comercial e industrial, que concentra el 45% de la población comarcal. La gran distancia media existente desde cada uno de los municipios hasta la capital de la provincia hace que la mayor parte de los servicios públicos se concentren en el mismo.

Las distancias de cada municipio a la capital son grandes situándose el municipio más cercano a 101 km.

## **2. POBLACIÓN Y RENTA.**

La comarca del Campo de Gibraltar la conforman 7 municipios que aglutinaban en el año 2000 a una población de derecho de 231.016 personas, el 20,5% del total provincial. Destacan los municipios de Algeciras con una población de 104.087 personas y La Línea de la Concepción con 59.993, representando conjuntamente el 71% de la comarca.

Globalmente, en los sesenta y mediados de los setenta, la comarca experimentó un desarrollo económico y poblacional positivo, con incrementos en la población de

casi el 7%, mientras que en la provincia la población crecía más de un 15%. De 1975 a 1986 la población comarcal aumenta su crecimiento a un ritmo mayor al periodo anterior y lo hace con un crecimiento de casi el 10%, frente al 11,6% de la provincia.

En el periodo comprendido entre 1986 y 2000 la comarca del Campo de Gibraltar iguala su tasa de crecimiento demográfico a la media provincial situándose ambas en el 7,7%. En dicho periodo todos los municipios de la comarca han aumentado su población, frente al 38,6% de los municipios de la provincia que han sufrido pérdidas. Es de destacar el municipio de Los Barrios que con un incremento del 38,5% se convierte, tras Chiclana de la Frontera, en el municipio de la provincia que más ha incrementado su población durante el periodo 1986-2000.

En el año 2000 la densidad comarcal estaba igualada a la media provincial con 151 habitantes por kilómetro cuadrado, pero con una gran variabilidad según los municipios, pasando de los apenas 14 habitantes por km<sup>2</sup> de Castellar de la Frontera a los 1.210 de Algeciras o los 2.307 de La Línea, que se encuentran en un nivel de práctica saturación demográfica, lo que va a repercutir en un futuro en el desbordamiento poblacional hacia municipios cercanos como son Tarifa, Los Barrios y San Roque, quedando relativamente marginados Castellar y Jimena por su posición más interior.

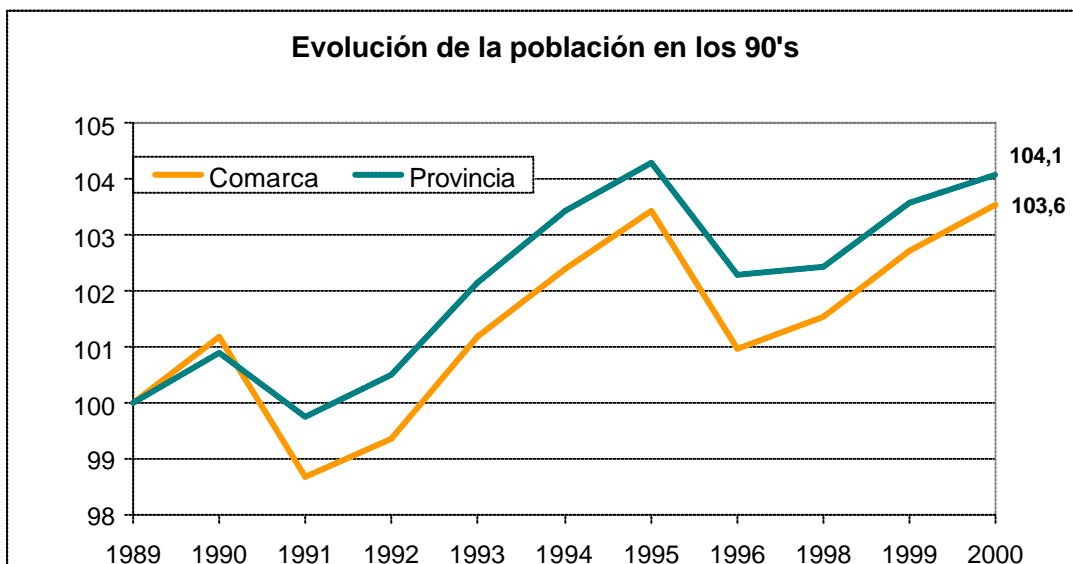
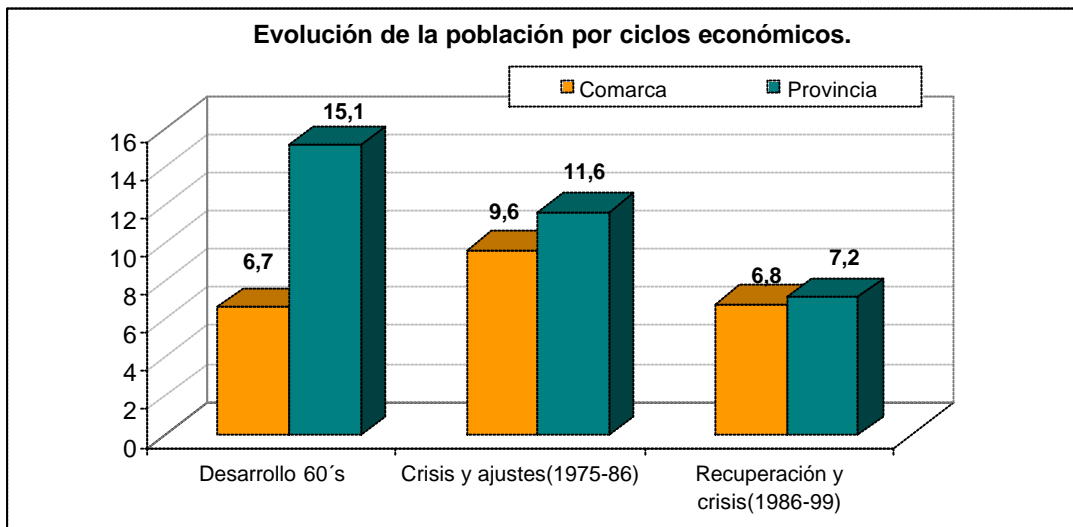
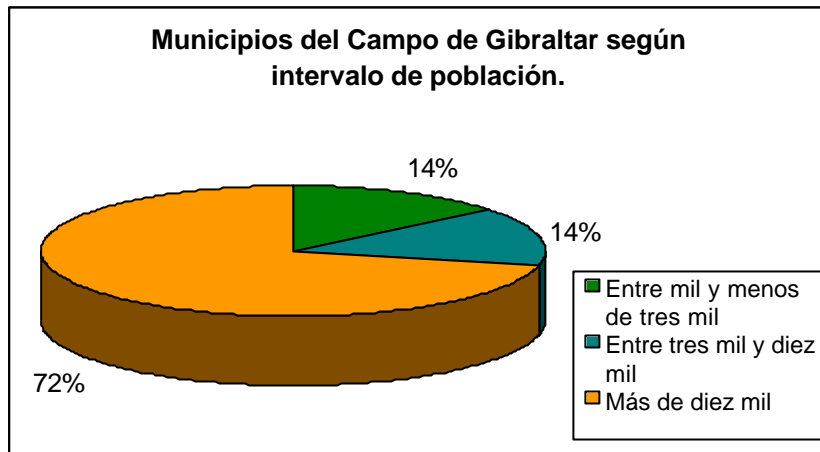
Desde el punto de vista de los niveles de renta, en el periodo comprendido entre 1989 y 1998, la evolución en el Campo de Gibraltar sigue prácticamente la misma tendencia que la media de la renta provincial, ya que la renta (declarada por I.R.P.F.) per cápita se multiplica por 1,5 frente a la renta provincial que multiplica su renta por 1,53.

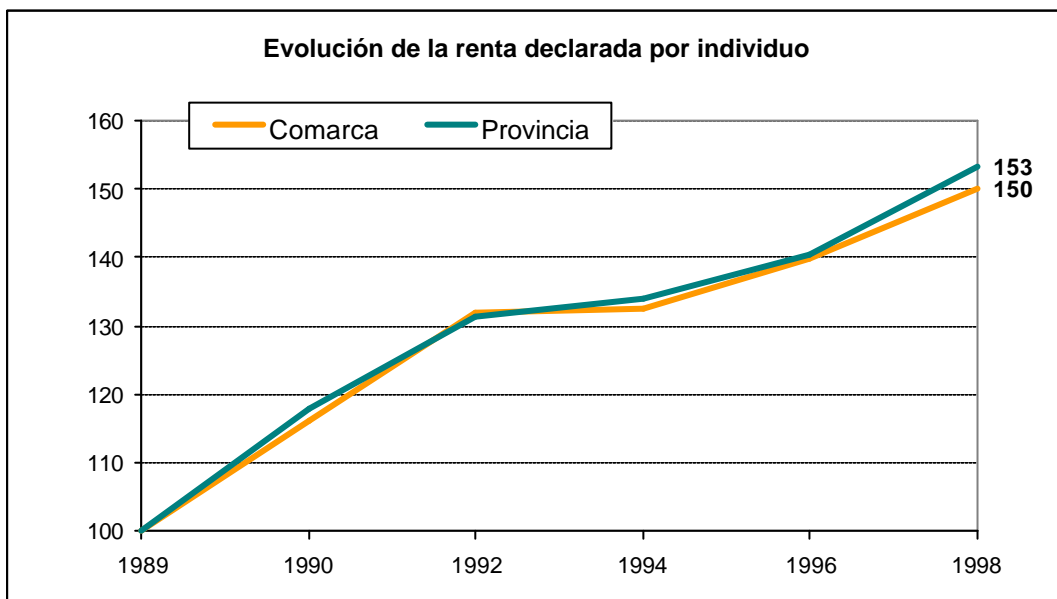
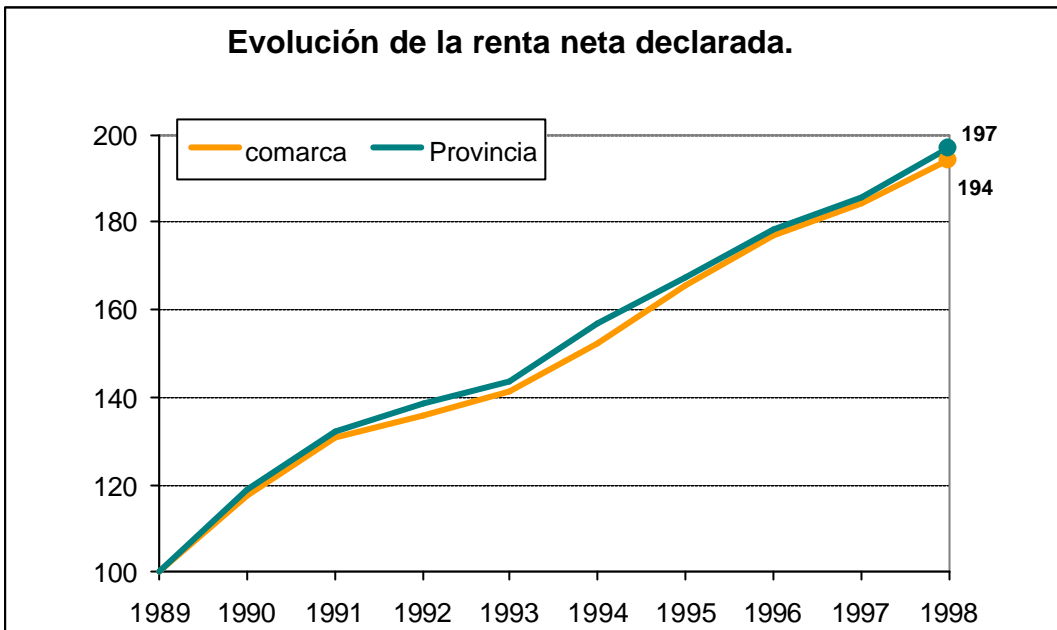
#### DENSIDADES DE LOS MUNICIPIOS DEL CAMPO DE GIBRALTAR (Año 2000)

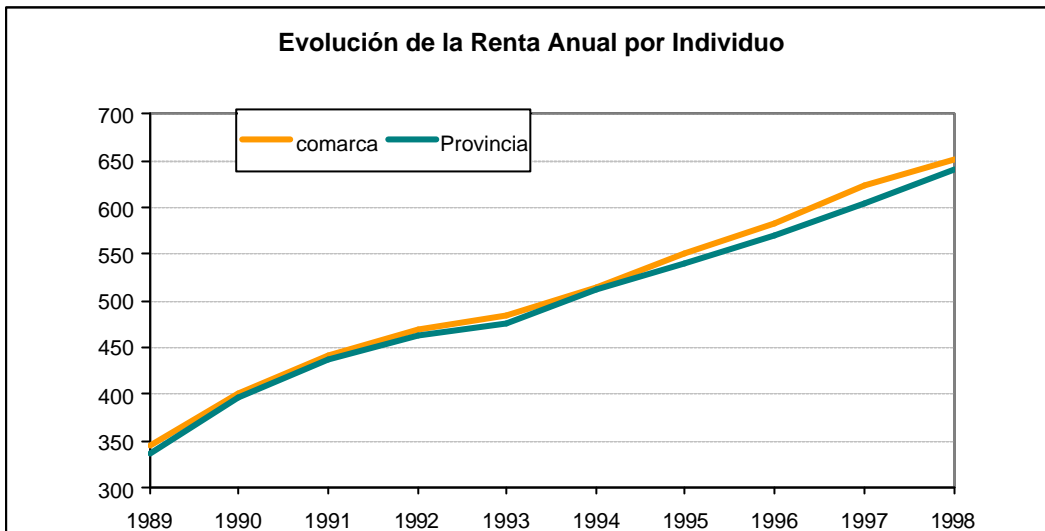
	Intervalo (hab./Km2)	Población		Municipios	Superficie	
		Habitantes	%s/total		Km2	%s/total
Desérticos	1-24,9	2.531	1,10	1	179	11,71
Semidesérticos	25-49,9	24.590	10,64	2	766	50,10
Semipoblados	50-74,9	16.825	7,28	1	332	21,71
Suficientemente poblados	75-199,9	22.990	9,95	1	140	9,16
Próximos a la saturación	200-499,9					
Saturados	500 y más	164.080	71,03	2	112	7,33
<b>TOTALES</b>		<b>231.016</b>	<b>100</b>	<b>7</b>	<b>1.529</b>	<b>100</b>

Fuente:Elaboración propia con datos del I.E.A.



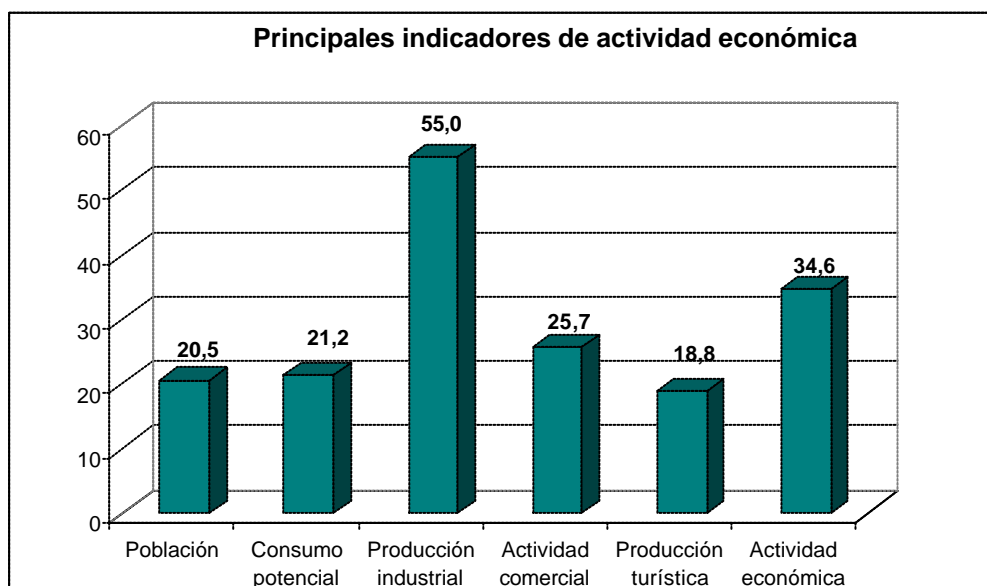






### 3. ACTIVIDAD ECONÓMICA.

El peso de la población de la comarca del Campo de Gibraltar sobre el conjunto provincial es ligeramente superior al 20,5%, y excepto para el índice turístico la ponderación de las principales actividades económicas de la comarca son superiores a dicho porcentaje. El porcentaje que representa el consumo potencial del Campo de Gibraltar sobre el total provincial es del 21,2%. Podemos observar el fuerte peso que tiene la industria en la comarca del Campo de Gibraltar, al alcanzar un valor del 55%, destacando los municipios de San Roque y Algeciras. Para el resto de indicadores, la comarca representa casi el 26% en actividad comercial, destacando Algeciras y La Línea de la Concepción, y 18,8% en la producción turística, donde Algeciras y Tarifa son las que mayor aportación realizan a dicho índice.



### 3.1. Agricultura

La importancia de la agricultura en la economía de la comarca es reducida, tanto por la escasa superficie y producción de la misma, como por el claro predominio de las actividades industriales.

Esta situación viene dada por las malas condiciones orográficas y de los suelos para el desarrollo de una agricultura competitiva, así como por la competencia por el territorio entre las actividades agrícolas y las industriales y residenciales, con una clara ventaja hacia estas últimas.

El principal aprovechamiento de la superficie del Campo de Gibraltar son las actividades agroganaderas, dedicándose a pastizales y monte la mayor parte de la misma. Así, el 51% de la superficie comarcal está ocupada por pastos y el 30% por monte.

En la siguiente tabla se muestra la distribución de la tierra por grupos de cultivos a nivel comarcal y provincial.

**Distribución de la tierra por grupos de cultivos. Año 1999.**

	Herbáceos				Leñosos				TOTAL
	regadío	%	secano	%	regadío	%	secano	%	
<b>Campo Gibraltar</b>	2.874	24,5	7.079	60,4	1.739	14,8	23	0,2	11.715
<b>Cádiz</b>	44.362	16,6	187.806	70,2	3.001	1,1	32.395	12,1	267.564
<b>%Comarca/Cádiz</b>	6,5		3,8		57,9		0,1		4,4

Se observa claramente la poca área de cultivo de la comarca que con 11.715 hectáreas representa tan sólo el 7,7% de la superficie comarcal y el 4,4% de la superficie agraria provincial.

Si se desciende a nivel municipal se comprueba como Algeciras y La Línea carecen por completo de superficie agrícola, siendo Tarifa, con más del 54% y Jimena de la Frontera (23%) los más importantes.

En la comarca predominan los cultivos herbáceos, especialmente los de secano, que representa el 60,4% del total de los cultivos de la comarca, concentrándose en Tarifa su mayor producción. Los cultivos leñosos de regadío, a pesar de representar un porcentaje pequeño sobre la superficie total cultivada de la comarca pues no llega al 15%, suponen el 58% de la superficie total provincial destinada a los mismos, concentrándose el 54,4% de su producción en Jimena de la Frontera.

En la siguiente tabla se puede observar el porcentaje que representan los principales cultivos respecto a la superficie agraria comarcal y la superficie provincial de cada cultivo.

### Distribución de los principales cultivos del Campo de Gibraltar. Año 1999.

Cultivo	Sup Total	Sup/Total	Sup/Cádiz
Trigo	3776	32,2	4,0
Otros cereales	1800	15,4	5,9
Girasol	1752	15,0	3,3
Naranja	1610	13,7	57,5
Remolacha	887	7,6	3,7
Hortalizas	810	6,9	9,1
Algodón	526	4,5	3,6
Habas	160	1,4	13,7
Limonero	78	0,7	69,0
Veza	74	6,0	16,7
Lenteja	30	0,3	96,8
Garbanzo	29	0,2	1,4
Granado	28	0,2	96,6
Olivar	23	0,2	0,1
Otros	132	1,1	

Los principales cultivos de la comarca son los cereales, y dentro de ellos el trigo, girasol y naranja. Los cultivos extensivos se concentran principalmente en el municipio de Tarifa que supone el 68% de trigo, 78% de girasol y 73% de remolacha. Las producciones de cítricos se desarrollan en Jimena, y en menor medida en San Roque y Castellar.

### 3.2. Construcción y vivienda.

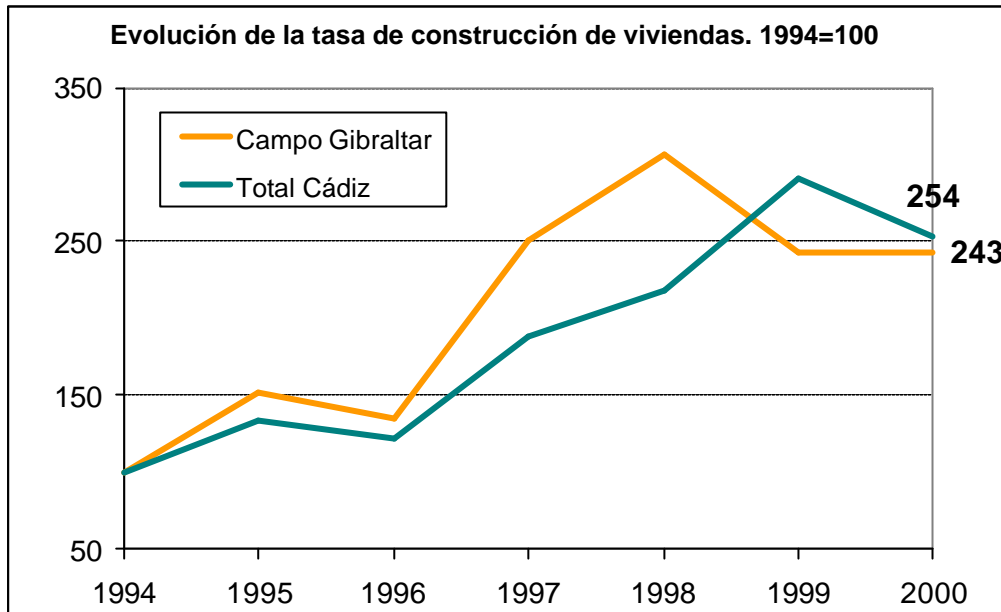
La comarca del Campo de Gibraltar disponía en el año 2000 de 99.530 viviendas, es decir, el 20,1% del total provincial.

Calculando la ratio número de viviendas por habitante para el año 2000, obtenemos un valor inferior a la unidad, tanto para la comarca como para el conjunto provincial, de 0,43 y del 0,44 viviendas por habitante, respectivamente.

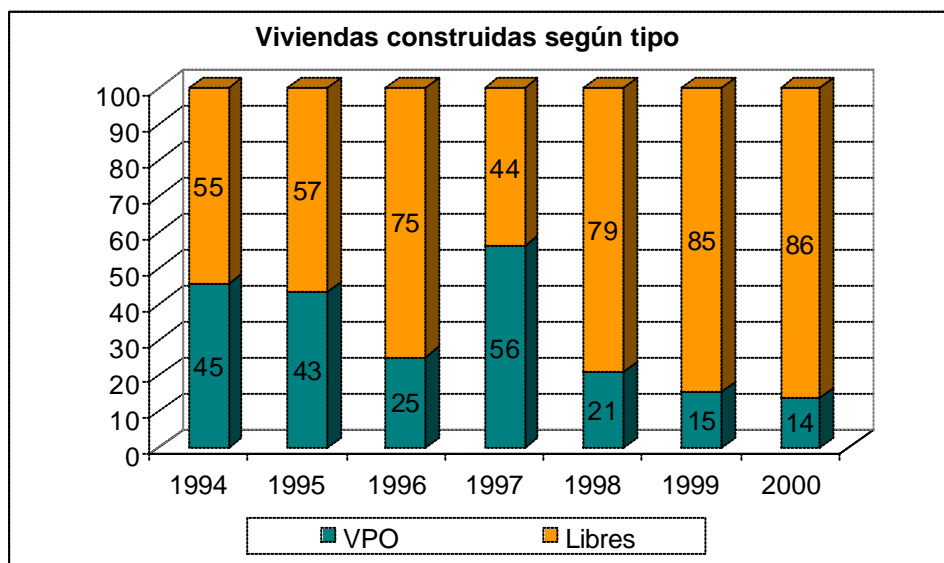
Entre 1994 y 2000, la evolución del sector de la construcción residencial en el Campo de Gibraltar ha sido prácticamente similar a la del conjunto de la provincia de Cádiz, ya que el número de viviendas de nueva planta se ha multiplicado por 2,4 y en la provincia por 2,5. Se puede observar como entre 1994 y 1998 la tasa de construcción de viviendas en el Campo de Gibraltar fue superior a la tasa provincial, para a partir de 1998 situarse por debajo de la misma. Entre 1994 y 2000, destacan los municipios de Jimena de la Frontera y Los Barrios donde la construcción de viviendas de nueva planta se ha multiplicado por 6,9 y 5,7 respectivamente.

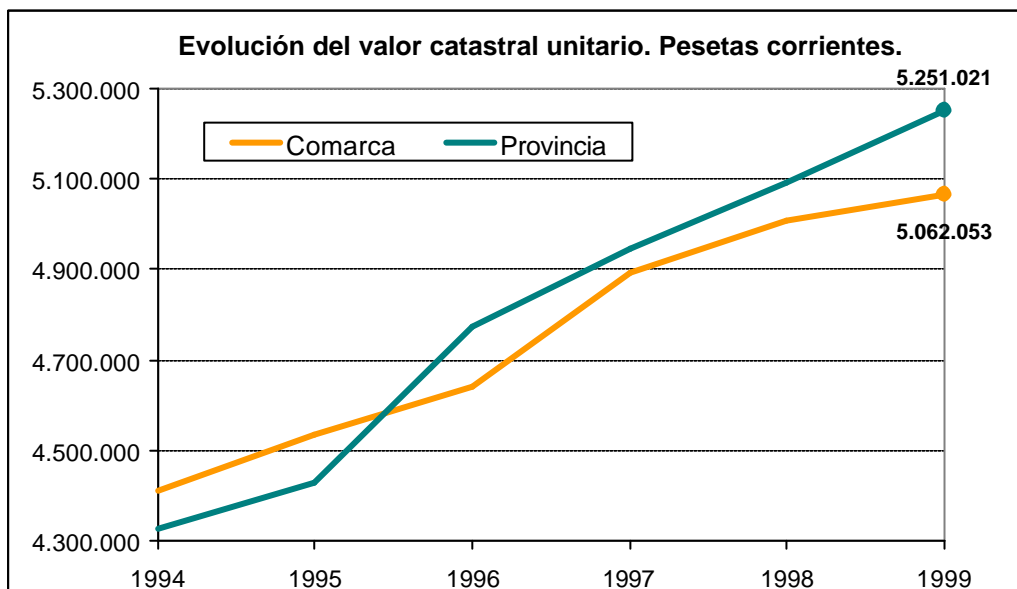
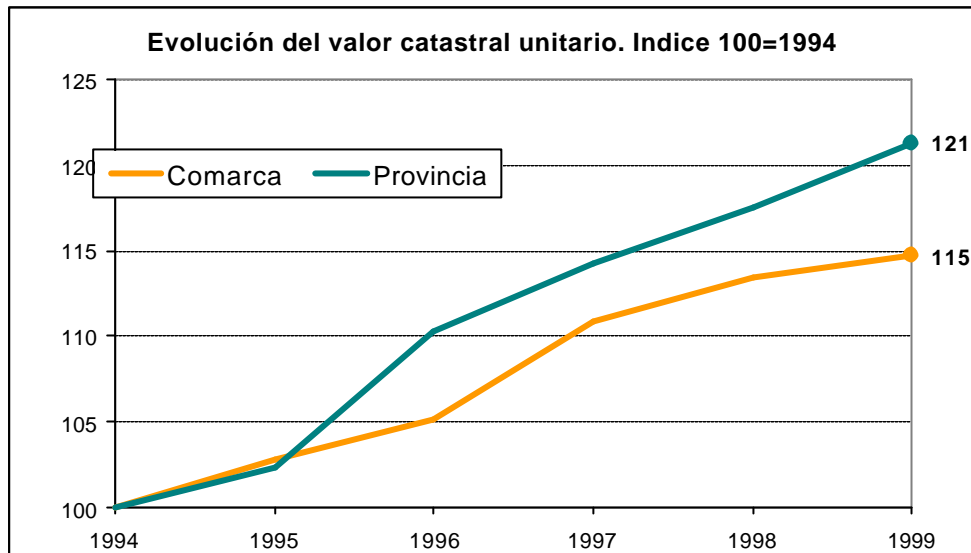
En los últimos años, 1999 y 2000, a nivel provincial se ha producido un descenso en la construcción de viviendas de casi el 13% frente a la estabilización que se observa en la comarca en torno a las 2.840. Los municipios de Tarifa, Jimena de la Frontera y Los Barrios, presentan una tasa de construcción muy superior a la que le

correspondería por número de habitantes, circunstancia relacionada con el auge del turismo residencial y de la influencia que puede ejercer la proximidad con la Costa del Sol, que dado su nivel de saturación está provocando que algunos turistas se desplacen hacia comarcas vecinas.



Si se analiza la distribución de las viviendas construidas según sean de renta libre o de protección oficial se observa durante los últimos tres años, de los siete estudiados, un fuerte crecimiento de las primeras frente a las segundas, mientras que la situación estaba equilibrada durante los primeros cuatro.





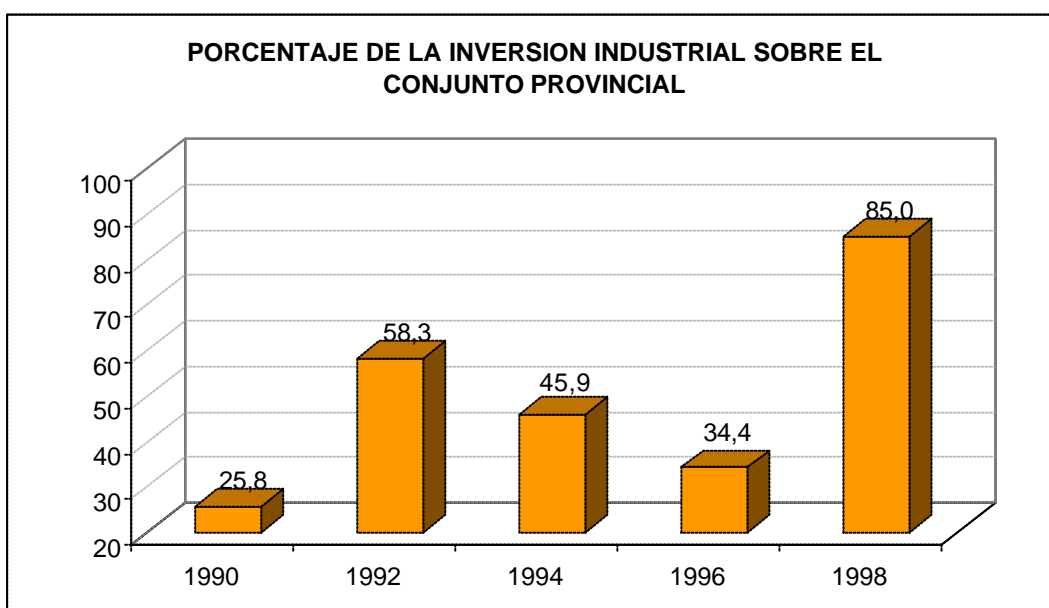
### 3.3 Industria y energía.

La economía del Campo de Gibraltar está estrechamente ligada a su sector industrial, principal generador de actividad y empleo en la comarca. Este sector tiene como máximo exponente la industria química y energética localizada en el complejo del Puerto Bahía de Algeciras, donde están presentes empresas como Repsol Butano, Cepsa, Abelló Linde, Acerinox, Eastman Chemical España, Maerks España, Torrapapel, etc. Una vez más el factor localización juega un papel de primer orden por las posibilidades de suministro de combustible que permite la situación geográfica de la comarca. Esta condición permite que el 46,6% de la potencia energética instalada en centrales térmicas, eólicas y solares de Andalucía se concentre en torno

al puerto, con conexiones de transporte energético hacia el resto de la Comunidad, así como hacia Marruecos.

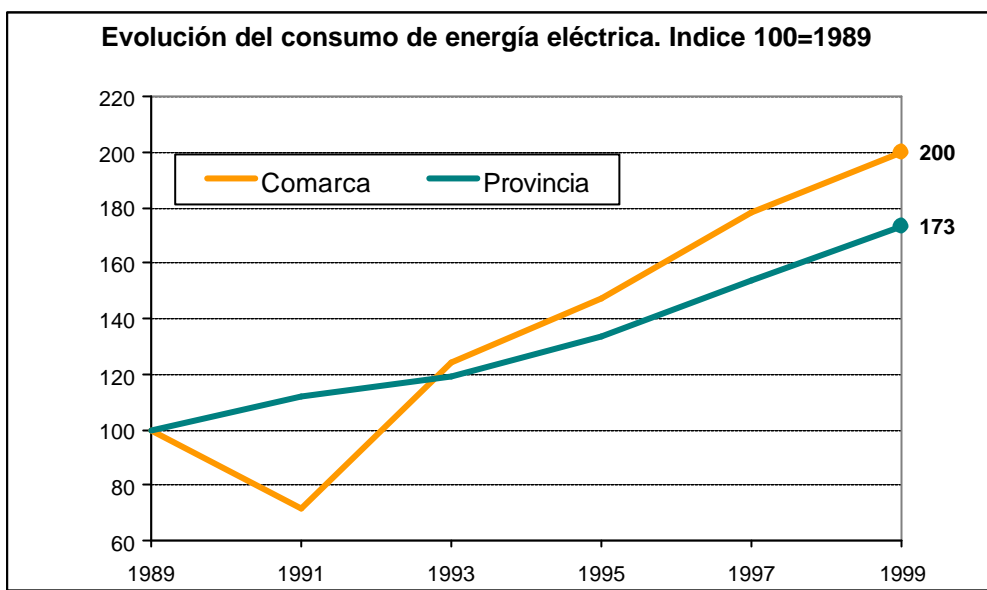
Las grandes empresas mencionadas anteriormente están asociadas en la Asociación de Grandes Industrias del Campo de Gibraltar, estimándose en el 43% de la población activa de la comarca el empleo que generan.

Las inversiones industriales (anotadas en el Registro Industrial) en el Campo de Gibraltar representan un porcentaje muy elevado de la inversión industrial que se realiza en la provincia llegando en varios años a alcanzar más del 50% de la inversión total provincial. La mayoría de las inversiones que se realizan en la comarca corresponden a inversiones para ampliaciones de las industrias ya existentes, lo que pone de manifiesto la consolidación de los mercados y las buenas expectativas empresariales de la comarca. En el año 1998, en los municipios de Los Barrios y San Roque se localizaba el 98% de la inversión industrial de la comarca, realizándose el 98% de la inversión industrial de la comarca para ampliaciones y sólo el 2% para la instalación de nuevas industrias.



Por su parte, el crecimiento relativo del consumo de energía eléctrica en la comarca, durante la última década, ha sido superior al del conjunto provincial, habiéndose multiplicado por 2 para la comarca del Campo de Gibraltar y por 1,7 para el conjunto provincial.





### 3.4. Actividad empresarial.

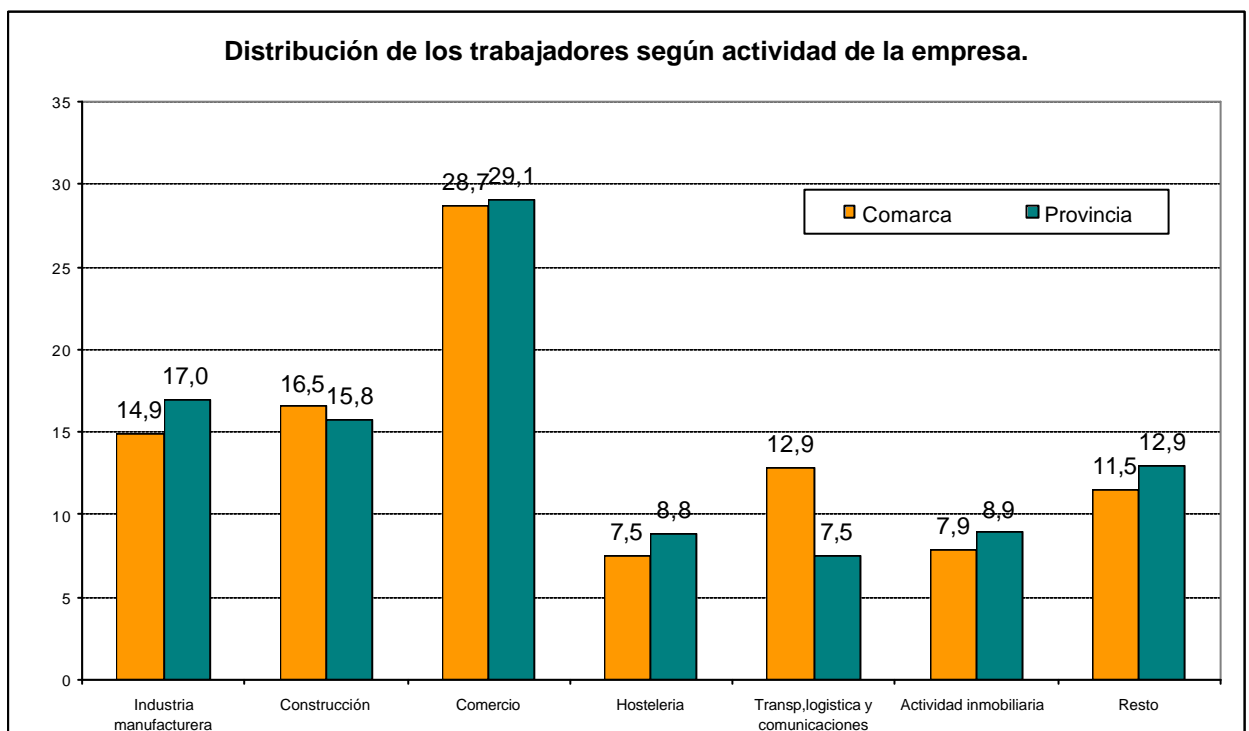
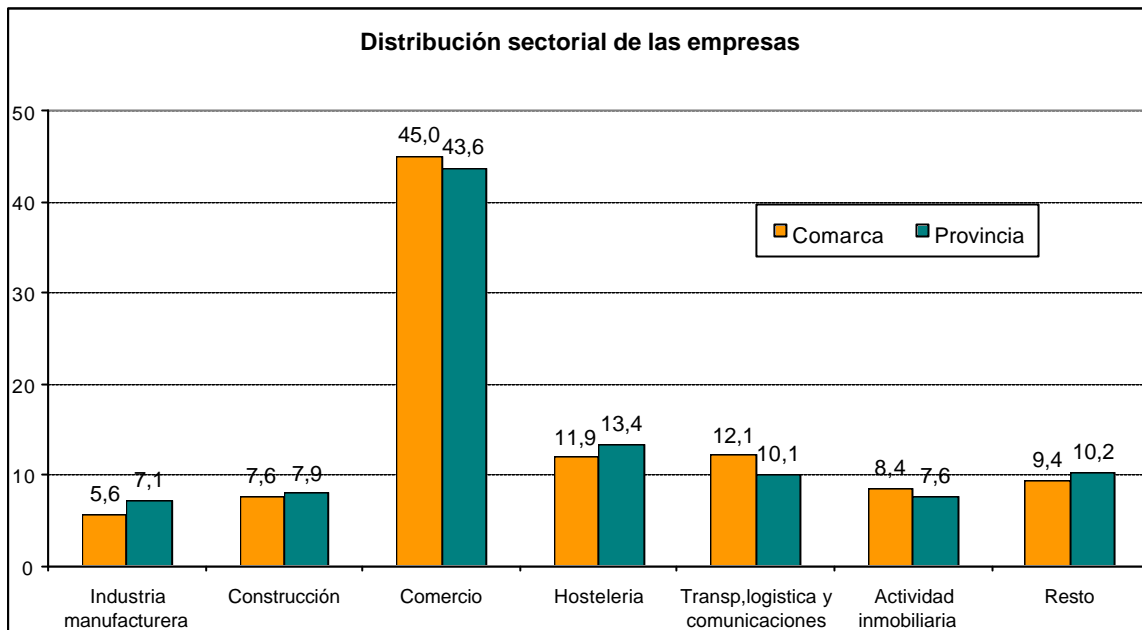
La estructura sectorial de las empresas radicadas en la comarca presenta ciertas diferencias con la genérica de la provincia. Las actividades de comercio minorista, reparación de vehículos, artículos personales y de uso doméstico son las que aglutinan a un mayor número de empresas y trabajadores, tanto en el ámbito comarcal como provincial. Por el número de empresas, a nivel comarcal le sigue el rubro transporte, el hostelero, actividad inmobiliaria y construcción, a nivel provincial el orden sería el sector hostelero, el rubro transporte, la construcción y la actividad inmobiliaria.

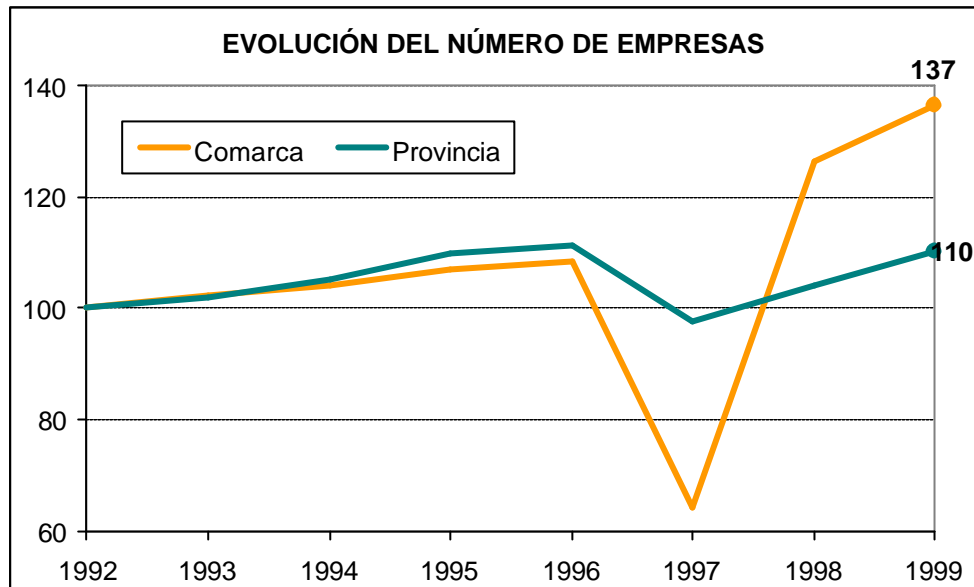
Entre 1999 y 2000 el número de empresas a nivel comarcal creció un 8% y en la provincia un 7,6%, siendo en Algeciras donde se crearon más establecimientos.

En el año 2000, en el Campo de Gibraltar existían 12.141 empresas, que representaban el 22% del total provincial. El municipio de Algeciras concentra a casi el 50% de las empresas y al 46% de los trabajadores la comarca. En cuanto al número de sociedades, en la comarca estaba el 24% del total de sociedades de la provincia, es decir 4.771, donde predominan las sociedades limitadas con 3.250 empresas, en el lado opuesto se encuentran las cooperativas que con sólo 90 establecimientos en la comarca representan casi el 12% del conjunto provincial (cooperativas).

En los siguiente gráficos se puede observar la clasificación de los trabajadores y el número de empresas por sectores económicos. El comercio es responsable del 28,7% del empleo comarcal seguido por la construcción y la industria. Mención especial merece el subsector de transporte y logística con un importante peso relativo próximo al 13%, motivado principalmente por la actividad que generada por el Puerto Bahía de Algeciras. Este puerto es el más importante del territorio nacional y se encuentra situado entre los 25 más importantes del mundo. Además, el esfuerzo inversor que se está realizando en la creación de nuevas infraestructuras, internas y

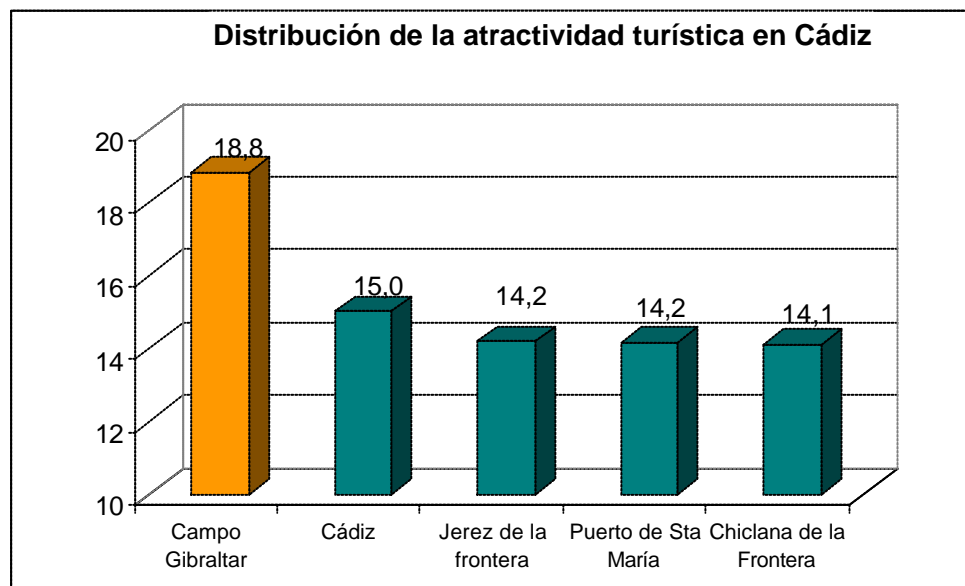
de conexión con las redes de transporte terrestre, y los proyectos de futuro pretenden convertirlo en el principal centro logístico del Sur de Europa.





### 3.5. Turismo.

La comarca del Campo de Gibraltar representa el 18,8% del negocio turístico de la provincia gaditana, destacando a nivel comarcal los municipios de Algeciras y Tarifa que conjuntamente representan el 53% del volumen turístico de la comarca, sin embargo, su representación a nivel provincial es bastante inferior respecto a los principales centros turísticos de la provincia, con unos porcentajes sobre la actividad turística provincial del 5 y del 4,9 para Algeciras y Tarifa, respectivamente.



El desarrollo de la actividad turística en la comarca es relativamente reciente, lo que ha permitido una explotación racional de los recursos disponibles, apostando por un elevado nivel de calidad que complementa las excelentes condiciones para el disfrute de sol y playa con actividades como el golf, deportes náuticos, y el turismo de

interior y de naturaleza gracias al Parque Natural de los Alcornocales. Cabe la pena mencionar la excelente imagen internacional de que gozan las instalaciones de Sotogrande para la práctica del Golf.

### 3.6. Mercado de trabajo.

La siguiente tabla refleja la evolución del paro registrado a nivel comarcal y provincial durante los cuatro últimos años.

**Evolución del paro registrado**

	1997	1998	1999	2000	1997/2000
Campo de Gibraltar	19.954	17.174	15.869	15.617	-21,7
Cádiz	86.580	80.522	74.005	72.116	-16,7

El paro registrado en la comarca representaba sobre el provincial el 21,7% en el 2000, en línea con el peso poblacional de la comarca. Se debe recordar que la tasa de desempleo de la provincia de Cádiz, según la Encuesta de Población Activa, es la más alta de España cifrándose para el año 2000 en el 30%.

La evolución del paro registrado en las oficinas del INEM entre 1997 y 2000 muestra un descenso del 21,7%, considerablemente superior al experimentado por la provincia, situándose en el último año en más de 15.600 desempleados. El descenso ha sido especialmente intenso en los municipios de Castellar y Jimena de la Frontera, 88 y 76% respectivamente, y tan sólo ha aumentado en Los Barrios.

La distribución del paro registrado por sector de actividad queda de la siguiente forma:

**Paro registrado por sectores de actividad. Año 2000**

	Población	Agricultura		Industria		Construcción		Servicios		TOTAL
		Nº	%	Nº	%	Nº	%	Nº	%	
Campo Gibraltar	231.016	446	2,8	1.404	8,8	2.032	12,8	11.992	75,5	15.874
Provincia	1.125.105	3.410	4,6	7.743	10,5	8.740	11,8	54.131	73,1	74.024
%Comarca/Cádiz	20,5		13,1		18,1		23,2		22,2	21,4

Las mayores demandas de empleo se presentan en el sector servicios con más del 75% del total, lo que refleja que las mayores perspectivas de crecimiento económico en la comarca están concentradas en este sector. Le siguen en importancia la construcción, con el 12,8%, y la industria con el 8,8%. La agricultura tan sólo representa un 2,8% de los demandantes, muestra del poco peso de esta actividad.

## 4. ENTIDADES FINANCIERAS.

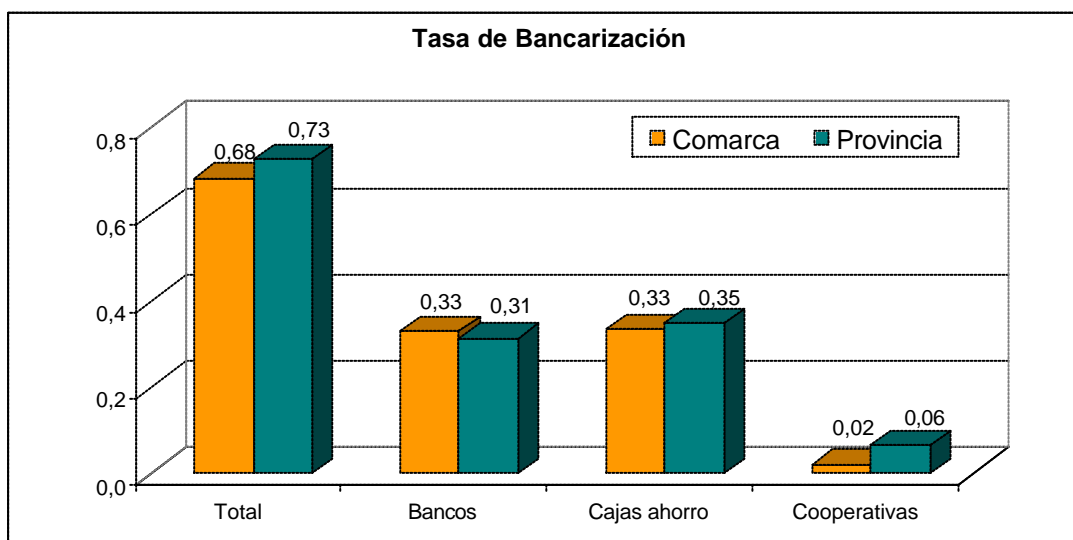
En la comarca del Campo de Gibraltar, a finales de 2000, había 156 oficinas abiertas de entidades financieras: bancos, cajas de ahorro y cooperativas de crédito. Las cajas de ahorro junto con los bancos son las entidades con mayor presencia física de oficinas. De hecho, el 48,7% de las oficinas bancarias pertenecen a cajas de ahorro, teniendo presencia en todos los municipios de la comarca, y el 48,1% son de bancos que están presentes en todos los municipios excepto en Castellar de la Frontera. Por último, la dotación de oficinas de las cooperativas de crédito (Cajamar) representan el 3,2% del total de la comarca, y están presentes en 3 de los municipios.

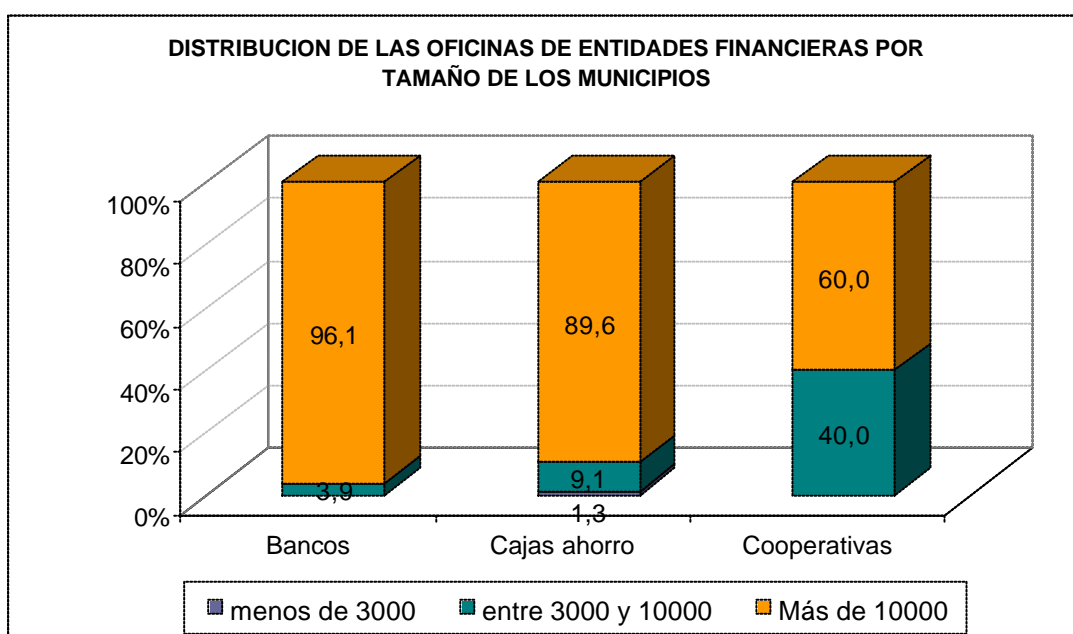
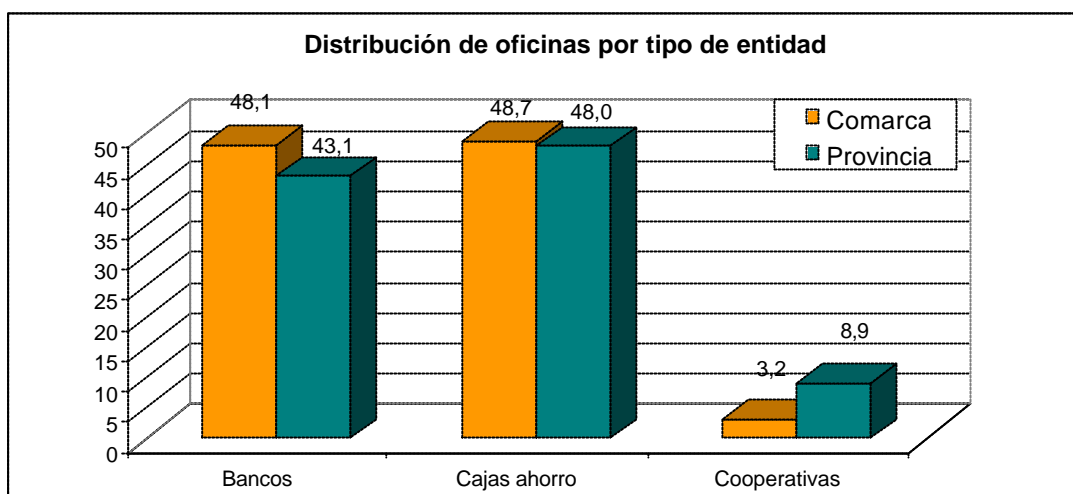
La comarca del Campo de Gibraltar representa el 20,5% de la población provincial y cuenta con el 19,3% de las oficinas de entidades financieras de la provincia. Las cooperativas de crédito constituyen el tipo de entidad que menos recursos comerciales (oficinas) destinan a la comarca (4,1%).

Por su parte, los bancos y cajas de ahorro destinan el 21,6% y el 19,6% respectivamente. En la comarca del Campo de Gibraltar todos los municipios tienen alguna caja de ahorro, el 85,7% de ellos cuentan con oficinas de bancos (dejando sin cubrir el 1,1% de la población comarcal) y solamente el 43% de los municipios de la comarca cuenta con oficinas de cooperativas de crédito (dejando sin cubrir a 102.339 personas, el 44% de la comarca).

El municipio de Algeciras concentra el 50% de las oficinas de entidades financieras.

Se puede concluir que la tasa de bancarización en la comarca del Campo de Gibraltar es superior a la del conjunto de la provincia para los bancos, ligeramente inferior para cajas de ahorros, y existe un gran diferencial para las cooperativas de crédito, que hasta ahora han tenido una presencia mínima.





## 5. SOCIEDAD

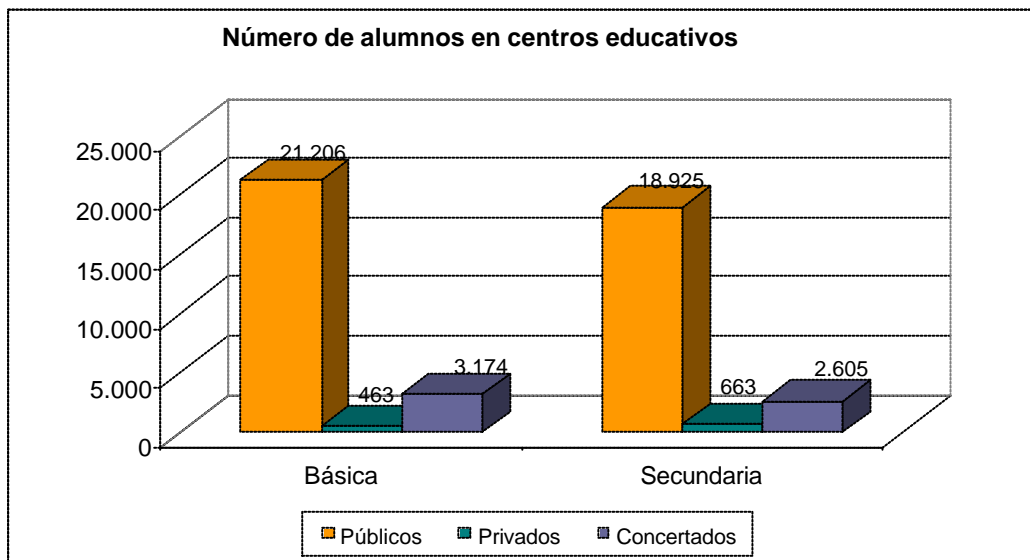
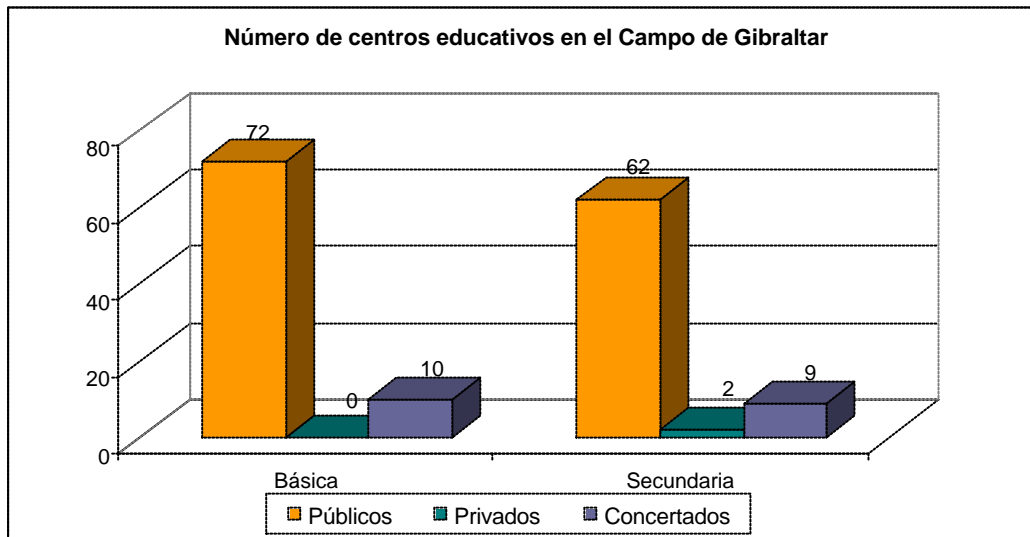
### 5.1. Enseñanza y formación

La comarca del Campo de Gibraltar cuenta con un total de 84 centros de educación básica y 73 de educación secundaria, disponiendo todos los municipios de la comarca de al menos un centro, tanto de básica como de secundaria.

Calculando la ratio de número de alumnos por centro y número de alumnos por número de habitantes de la comarca y comparandolo con la media provincial, se obtiene que la ratio número de alumnos por cada 1.000 habitantes es de 108 alumnos para la enseñanza básica, idéntica a la media provincial, para la enseñanza

secundaria la ratio comarcal es ligeramente inferior al provincial con 97 alumnos por cada 1.000 habitantes frente a los 103 de media provincial.

Respecto a la ratio número de alumnos por centro tenemos un valor medio comarcal de 296 alumnos por centro de básica frente a los 299 de media provincial, para la enseñanza secundaria el número medio de alumnos por centro es inferior para la media comarcal con 304 frente a los 331 de media provincial.



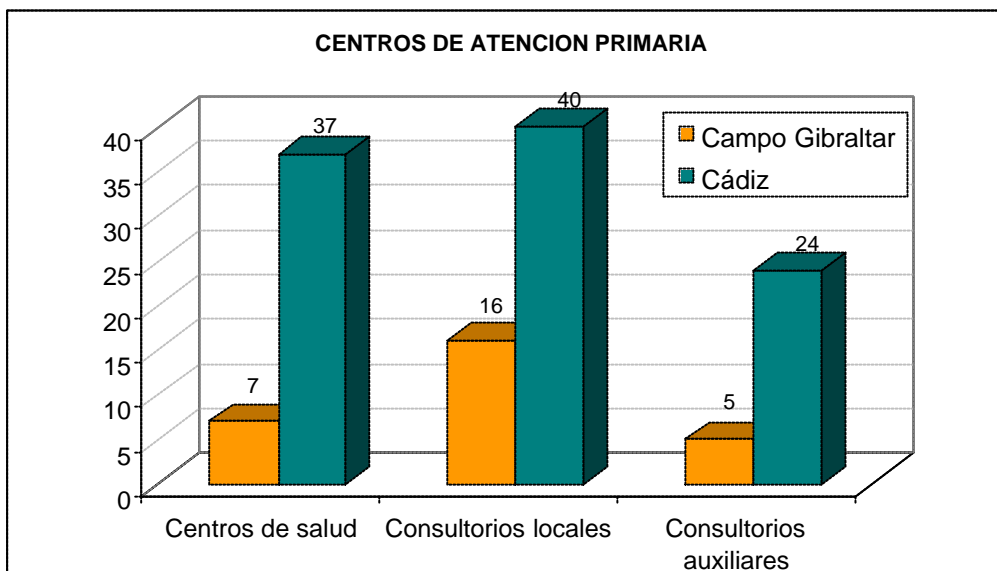
## 5.2. Recursos sanitarios.

La dotación sanitaria de la comarca del Campo de Gibraltar cuenta con 28 centros de atención primaria, de los que 7 son centros de salud, 16 consultorios locales y 5 auxiliares, contando todos los municipio con algún centro de atención primaria.

Calculando la ratio número de habitantes por centro de atención primaria obtenemos que la comarca tiene una dotación de centros mucho mejor que la media

provincial ya que a cada centro le corresponden 8.183 habitantes frente a los 11.087 de media provincial.

En cuanto a los centros de atención especializada, el Campo de Gibraltar cuenta con 2 de los seis hospitales públicos de la provincia, situados en el municipio de Algeciras y la Línea de la Concepción, y dispone de un total de 551 camas. En este apartado, la comarca presenta una dotación inferior a la media provincial al disponer de una cama hospitalaria por cada 416 habitantes, frente a un índice de 269 habitantes para la media provincial.



### 5.3.Cultura y tiempo libre

Los indicadores utilizados dentro de los conceptos de cultura y tiempo libre son número de bibliotecas públicas y número de cines.

El Campo de Gibraltar cuenta con 11 bibliotecas públicas de las 56 existentes en la provincia de Cádiz, disponiendo todos los municipios de la comarca de al menos una, y quedando reflejado el grado de utilización de las mismas por los 107.926 lectores, 21.598 préstamos y 156.974 consultas realizadas en el año 2000.

Calculando la ratio número de habitantes por biblioteca obtenemos un valor medio comarcal de 21.001 habitantes por biblioteca frente a los 20.091 de media provincial, estando los municipios de Algeciras y La Línea de la Concepción por encima de la media provincial con 34.696 y 59.993 habitantes por biblioteca, respectivamente.

Respecto al número de cines existentes en la comarca hay 6, estando la mitad de ellos en el municipio de Algeciras.





