

# ANÁLISIS DE LA ACTIVIDAD ECONÓMICA EN LA COMARCA DEL BAJO ALMANZORA



## **CONTENIDO Y PRINCIPALES CONCLUSIONES.**

En el presente informe se realiza un análisis de la situación socioeconómica de la comarca del Bajo Almanzora, así como la perspectiva de crecimiento para los próximos años. Los aspectos estudiados parten de la localización geográfica y de aquellos elementos que mejor definen su territorio, y determinan el sistema de poblamiento y de aprovechamiento de sus recursos. Durante gran parte del siglo XIX y principios del XX, la prosperidad económica de la zona estuvo condicionada a la explotación de los yacimientos mineros de sus sierras, sin embargo, la entrada en declive de los mismos y la ausencia de alternativas económicas supuso una progresiva disminución de la actividad socioeconómica, que no va a empezar a recuperarse hasta principios de los años setenta, cuando se inicia el cultivo de determinadas especies hortícolas y de frutales y se construyen los primeros complejos turísticos. El boom experimentado por estos dos sectores en la comarca, durante la última década, la ha convertido en la zona más dinámica de la provincia de Almería.

Se trata de una comarca que ha quedado muy bien comunicada dentro del denominado Arco Mediterráneo, situada a una distancia equidistante entre las centros de actividad económica del poniente almeriense y del Valle del Guadalentín-Segura en Murcia, presentando unas características de desarrollo socioeconómico que podríamos calificar como intermedias entre los modelos que representan esas dos zonas.

El segundo apartado de este informe analiza a la evolución seguida por la población y la renta y su comparación con la media provincial. Se está alcanzando un nivel de población importante al aproximarse en el año 2002 los 60.000 habitantes, con una densidad de población de 52 hab/Km<sup>2</sup> y que llega a los 137 hab/Km<sup>2</sup> en el municipio de Vera y a los 729 hab/Km<sup>2</sup> en Garrucha. Se observa un continuo crecimiento de la población desde la década de los setenta, con tasas ligeramente inferiores a la media provincial hasta 1986, para superarla en casi 5 puntos a partir de entonces. Desde el punto de vista de la renta, presenta valores absolutos per cápita inferior a la media provincial.

En el tercer apartado se describen las principales actividades económicas. El sector agrario genera una parte importante del empleo y de la producción, representando la comarca del Bajo Almanzora más del 12% de la superficie agrícola de la provincia. Las producciones hortícolas, las plantaciones de cítricos y las granjas porcinas son las principales actividades agrarias de la comarca.

El 11% del turismo de la provincia se localiza en la comarca. La atraktividad turística es muy importante, las excelentes condiciones climáticas durante todo el año han favorecido que municipios como Mojácar, Garrucha o Vera, gracias a la proximidad del mar y a sus buenas comunicaciones, estén experimentando un auge del turismo selecto, rural y cultural.

La actividad comercial junto con la industrial son dos sectores bastante importantes para el desarrollo socioeconómico de la comarca.

El apartado número cuatro recoge el nivel de bancarización de la comarca, contando con 78 oficinas abiertas en el 2002. La mayor presencia de sucursales la tienen las cajas de ahorro (41%), seguidas de los bancos (32%) y las cooperativas de crédito (27%). Bédar es el único municipio que no cuenta con ninguna oficina bancaria, y siendo las cajas de ahorro y cooperativas de crédito las que están presentes en un mayor número de municipios (10 de 11). Los bancos tienen presencia en 6 de los 11 municipios de la comarca.

El quinto apartado analiza la dotación de servicios, principalmente en lo referente a centros de educación, sanidad y tiempo libre, comprobando que existe una buena cobertura, concentrándose los servicios más especializados en el municipio de Huércal-Overa.

Por último se ha realizado un anexo estadístico con los principales indicadores socioeconómicos por municipios y las correspondientes fichas municipales, así como una relación de las principales empresas.

## **CONCLUSIONES: PERSPECTIVAS DE DESARROLLO**

A partir del análisis realizado se han elaborado una serie de conclusiones, calificadas como perspectivas de desarrollo de la comarca, y que recogen la tendencia en cuanto a evolución de la población y de la actividad económica para los próximos años.

### **Población**

A nivel demográfico la comarca ha experimentado en los últimos años un crecimiento notablemente superior a la media provincial, situación que se va a mantener a lo largo de los próximos años. Este efecto ha sido posible, en gran parte, gracias al flujo migratorio favorable que ha recibido la comarca, con la llegada, por un lado, de mano de obra inmigrante procedente mayoritariamente de Sudamérica y los países del Este de Europa, y por el establecimiento residencial de ciudadanos del norte de Europa.

Esta situación se intensificará en los próximos años ya que las condiciones geoclimáticas y las buenas comunicaciones existentes por carretera y avión con cualquier punto de Europa, atraen a muchos extranjeros. Por otro lado esta demanda de residencias está favoreciendo el sector de la construcción que emplea cada vez en mayor proporción mano de obra inmigrante.

### **Actividad económica**

Las perspectivas que presentan los distintos sectores económicos de la comarca del Bajo Almanzora para los próximos años se pueden resumir en las siguientes tendencias:

**Agricultura.** Las suaves temperaturas invernales de que goza la comarca la dotan de una importante ventaja comparativa para la producción de frutas y hortalizas de contra estación. Estas circunstancias permiten acceder al mercado europeo en épocas de escasa producción y alto valor de los productos.

El tipo de explotaciones que se están desarrollando en la comarca tienen un marcado carácter empresarial, con una elevada dimensión media y gran tecnificación, por lo que las convierten en muy competitivas en el contexto hortofrutícola del sur español. Además, la estrecha relación existente entre producción y comercialización permite optimizar la incorporación de valor añadido.

La mayor dificultad que ha sufrido el sector agrario del Bajo Almanzora ha sido la escasez de agua, con el Pantano de Cuevas del Almanzora seco y los acuíferos con elevadas concentraciones salinas. No obstante, esta situación puede sufrir un favorable cambio a corto plazo con la llegada del agua del trasvase del Negatín y la puesta en funcionamiento de la desaladora de Palomares.

Entre las principales producciones destacan las plantaciones de lechuga y de cítricos, cada vez más orientados a la producción de mandarinas, y la creciente superficie protegida para el cultivo de tomate.

También hay que resaltar la fuerte presencia de granjas de porcino, que en los últimos años han experimentado un crecimiento en la dimensión media de las explotaciones y del número total de cabezas.

**Industria.** El sector industrial de la comarca está mostrando un elevado nivel de dinamismo, con la absorción de una gran parte de las nuevas inversiones que se están realizando en la provincia. Además de la industria de elevada componente tecnológica de DSM Derétil, se está creando un extenso tejido industrial repartido por todo el ámbito territorial de la comarca y con dos grandes centros como son Antas y Pulpí. Esta situación se ve reflejada además en el creciente consumo de energía eléctrica.

**Construcción.** Sin lugar a dudas una gran parte del crecimiento económico de la comarca en el último lustro ha sido debido a la fuerte actividad existente en el sector de la construcción, siendo el municipio de Vera el que concentra la mayor proporción de nuevas viviendas. Esta situación se va a mantener a medio plazo, con la ejecución de diversos proyectos en la franja litoral y con la consolidación de Huerca Overa como gran centro comarcal de servicios para todo el Valle del Almanzora.

**Turismo.** El peso relativo de la comarca en la actividad turística provincial va a experimentar un fuerte salto en los próximos años, desde el 11,5% que representa en la actualidad. Este sector ha sufrido un cierto retraso con respecto a los principales centros turísticos del litoral mediterráneo, lo que ha favorecido en parte la destrucción de su litoral con grandes proyectos de aprovechamiento intensivo del territorio. El modelo turístico que se pretende consolidar deberá tener en cuenta la nueva demanda de los consumidores, que valoran el respeto al medio ambiente y la posibilidad de realizar actividades alternativas al sol y playa, como puede ser la práctica del golf.

El problema que sigue sufriendo el sector es su elevada estacionalidad, con una ocupación masiva durante los meses estivales y el cierre de muchos establecimientos durante gran parte del año.

**Entidades financieras.** La tasa de bancarización de la comarca es muy elevada, con más de 1,3 oficinas por cada mil habitantes. Dadas las expectativas de crecimiento económico que presenta la comarca se está produciendo una fuerte instalación de nuevas sucursales, que han experimentado en tan sólo un año un crecimiento del 10%. Los bancos cuentan con 25 oficinas concentradas principalmente en los municipios de más de 6.000 habitantes, las cajas de ahorros tienen 32, y Cajamar está, con 21 oficinas, presente en todos los municipios salvo Bédar.

El grado de ordenación territorial de la comarca es bastante bueno, con una adecuada red de infraestructuras de transporte, una relativa complementariedad entre actividades productivas, sin que se produzcan desbordamientos negativos entre agricultura, industria y turismo, y una amplia oferta de servicios públicos y privados. Cabe mencionar como infraestructura a mejorar a corto plazo la red de distribución energética, que provoca problemas de suministro en momentos de máxima demanda y ante deterioro de las condiciones climatológicas. La comarca va a seguir ejerciendo un elevado efecto atractivo hacia jóvenes de las comarcas del interior más próximas, trabajadores inmigrantes y residentes extranjeros.

## **1. CARACTERIZACIÓN GEOGRÁFICA Y SU INFLUENCIA SOBRE LA ACTIVIDAD ECONÓMICA**

La comarca del Bajo Almanzora está situada en el nordeste de la provincia, limitando al este con la Región de Murcia, la Sierra de las Estancias y el Campo de Níjar al oeste y el mar Mediterráneo al sur. Presenta un relieve donde predominan las sierras de poca altura. Atravesada por los ríos Antas, Almanzora y Aguas en cuyas vegas se localizan los principales núcleos de población. Posee un clima Mediterráneo Subtropical.

La comarca del Bajo Almanzora es una de las nueve comarcas en que se divide la provincia de Almería, está constituida por los municipios de Antas, Bédar, Cuevas del Almanzora, Los Gallardos, Garrucha, Huércal-Overa, Mojácar, Pulpí, Taberno, Turre y Vera, con una extensión de 1.148 Km<sup>2</sup> . Representando el 13,1% de la extensión provincial. El municipio de Huércal-Overa es el que presenta la mayor extensión superficial con 318 Km<sup>2</sup>.

Existe un gran patrimonio Arqueológico, el municipio de Antas es conocido porque allí se encontraron restos arqueológicos en el cerro de El Argar, dándole nombre a esta cultura.

Posee un gran patrimonio Histórico Artístico, como el Castillo de Cuevas del Almanzora que data del siglo XVI y contiene el Museo Antonio Manuel Campoy, que

consta de diversas colecciones entre las que destaca las de pintura con obras de pintores como Picasso, Miró, Tapies, Solana.

Cuevas del Almanzora será el representante de la comarca en los XV Juegos del Mediterráneo Almería 2005, acogiendo las pruebas de remo y piragüismo en el pantano que se encuentra en su territorio.

Las condiciones climáticas excepcionales que presenta la comarca a lo largo de todo el año son el principal recurso que ha permitido el desarrollo de los dos sectores económicos más importantes: la agricultura y el turismo. No obstante, la escasez de lluvias y el progresivo agotamiento de las fuentes de suministro de agua podrían poner en serio peligro la viabilidad de estos dos sectores. En estos momentos se están poniendo las bases para resolver este problema mediante la construcción de desaladoras y con el trasvase de agua desde el Negratín.

### **1.1 Condiciones de situación.**

La comarca del Bajo Almanzora está dotada de buenas comunicaciones integrándose, mediante carreteras de gran capacidad, en el centro del Arco Mediterráneo de mayor dinamismo económico (Alicante-Málaga).

El núcleo de la comarca es Huércal-Overa, que se ha convertido en la cabecera de las comarcas del alto, medio y bajo Almanzora, ya que la elevada distancia media a la capital ha favorecido la prestación de una amplia gama de servicios públicos, como son el hospital, delegaciones de hacienda y seguridad social, dependencias de diputación provincial, etc. Es el principal centro demográfico, agrícola, comercial y de servicios, concentrando el 25% de la actividad comarcal.

El principal condicionante de situación viene determinado por su amplio litoral, que le afecta con un clima de temperaturas suaves y por un elevado potencial de desarrollo del sector turístico, actividad que va a marcar el futuro de la comarca a medio y largo plazo. El sector de sol y playa será el gran protagonista del desarrollo turístico de la zona, sin embargo, también puede beneficiarse del turismo de interior, con unas condiciones de menor saturación y de contacto con la naturaleza.

La comarca presenta una extensa área de playa con zonas sin explotar sobre las que se puede desarrollar una oferta moderna y atractiva y a su vez está próxima a zonas de alto valor ecológico y paisajístico.

## **2. POBLACIÓN Y RENTA**

Los once municipios que forman parte de la comarca del Bajo aglutinaban en el año 2002 una población de derecho de 59.755 habitantes, representando aproximadamente el 11% del total de la provincia de Almería.

Destacan los municipios de Huércal-Overa con una población de 14.672 habitantes, Cuevas del Almanzora con 10.425 y Vera con 7.970 habitantes, representando conjuntamente el 55% de la comarca.

Durante los años 60, la comarca del Bajo Almanzora sufrió un desarrollo poblacional negativo, con disminuciones en su población de un 12,3%, mientras que la provincia crecía más de un 5%. De 1975 a 1986 la población comarcal aumenta su crecimiento y lo hace a un ritmo de casi el 11%, frente al 14% de la provincia.

En el periodo comprendido entre 1986-2002 la comarca ha visto aumentar su población a un ritmo mayor que en el periodo anterior y lo hace con un crecimiento del 30%, frente al 24% de la provincia. En dicho periodo todos los municipios de la comarca han aumentado su población. En los dos últimos años, 2000-2002, se sigue intensificando el crecimiento poblacional con una tasa del 9%, por encima de la media provincial que ha sido del 5,5%, constituyéndose en la región más dinámica de Almería.

Para el año 2002 la densidad demográfica comarcal estaba en 52 habitantes por kilómetro cuadrado, aproximándose rápidamente a los 62 de media provincial, pero con una gran variabilidad según los municipios, pasando de los 14 hab/km<sup>2</sup> de Bédar a los 137 de Vera o los 729 de Garrucha.

Se puede observar también que se está produciendo un proceso de concentración de la población en los municipios del litoral.

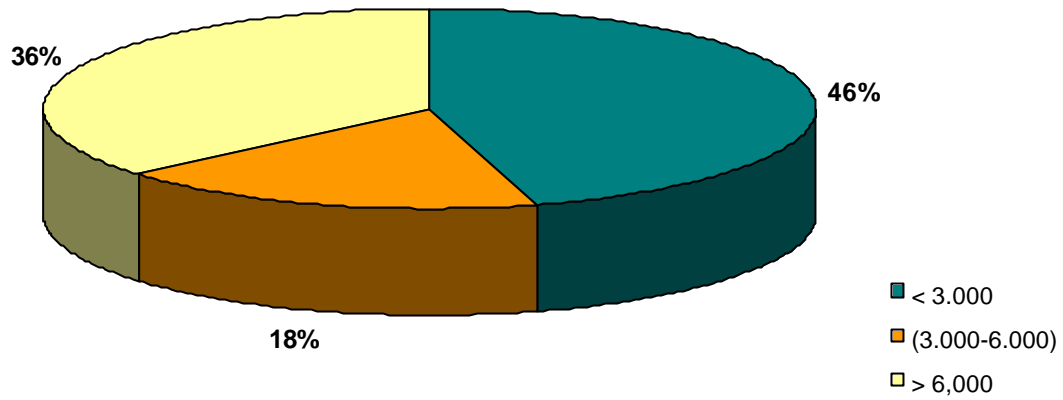
Desde el punto de vista de los niveles de renta, en el periodo comprendido entre 1989 y 2000, la evolución en el Bajo Almanzora sigue prácticamente la misma tendencia que la media de la renta provincial, ya que la renta neta declarada per cápita se multiplica por 1,36 frente a la renta provincial que lo hace por 1,4. Situándose la renta anual por individuo en la comarca un 15% por debajo de la media de la provincia.

#### **DENSIDADES DE LOS MUNICIPIOS DE LA COMARCA DEL BAJO ALMANZORA**

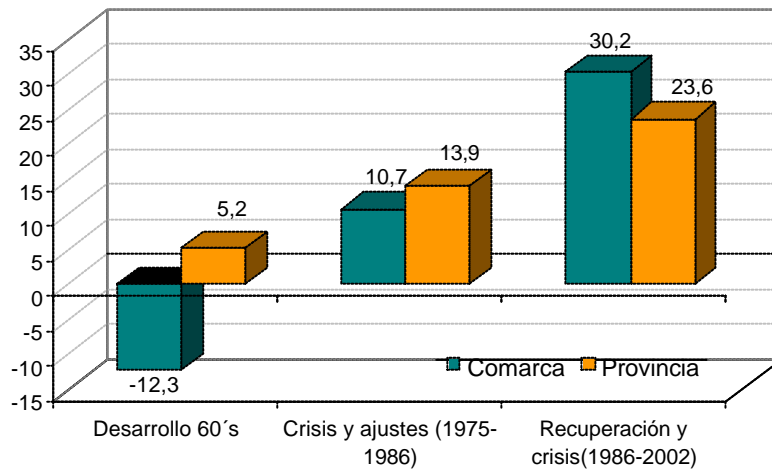
	<b>Intervalo (hab./Km<sup>2</sup>)</b>	<b>Población Habitantes</b>	<b>%s/total</b>	<b>Municipios</b>	<b>Superficie Km<sup>2</sup></b>	<b>% s/total</b>
Desérticos	1-24,9	3.465	5,8	2	152	13,2
Semidesérticos	25-49,9	28.654	48,0	4	725	63,2
Semipoblados	50-74,9	13.838	23,2	3	203	17,7
Suficientemente poblados	75-199,9	7.970	13,3	1	58	5,1
Próximos a la saturación	200-499,9	0	0,0	0	0	0,0
Saturados	500 y más	5.828	9,8	1	8	0,7
<b>TOTALES</b>		<b>59.755</b>	<b>100,0</b>	<b>11</b>	<b>1.148</b>	<b>100,0</b>

Fuente: Elaboración propia con datos del I.E.A.

### MUNICIPIOS DE LA COMARCA DEL BAJO ALMANZORA SEGUN INTERVALO DE POBLACION



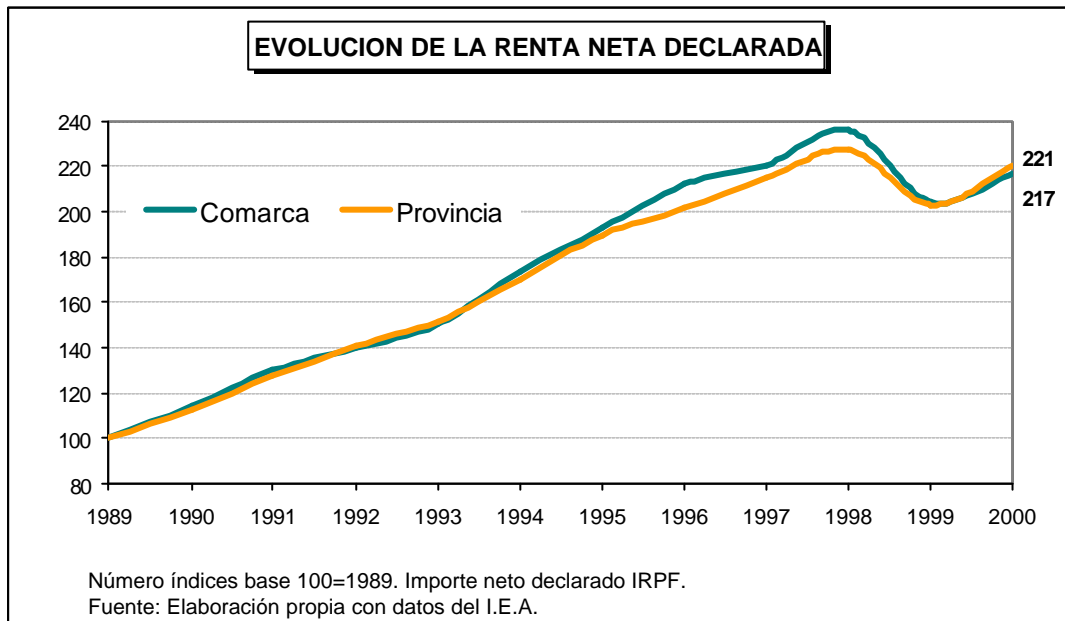
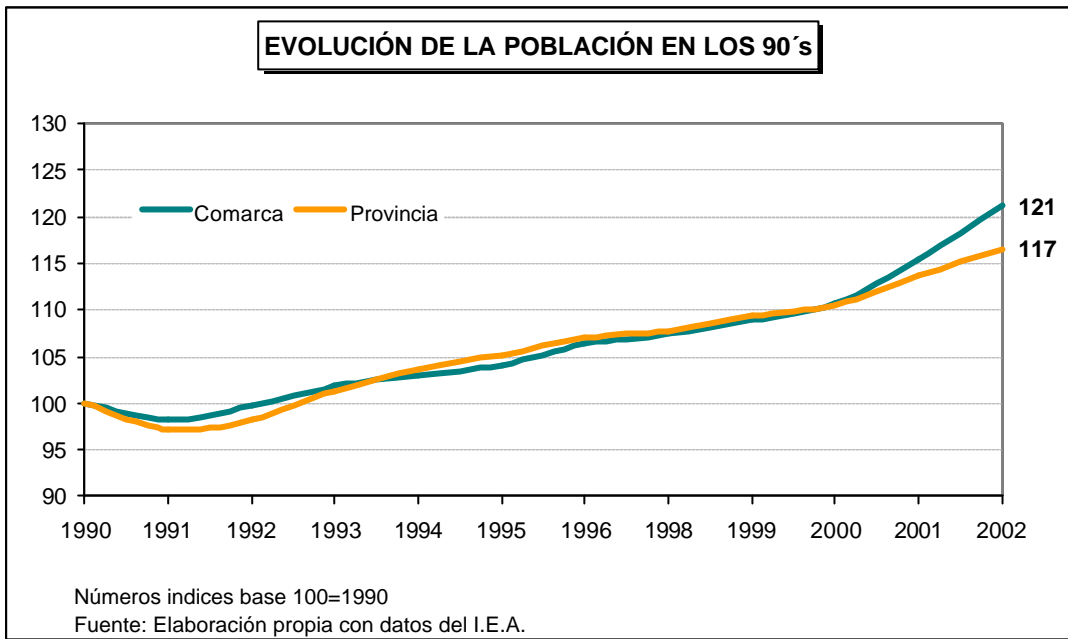
### EVOLUCION DE LA POBLACION POR CICLOS ECONOMICOS

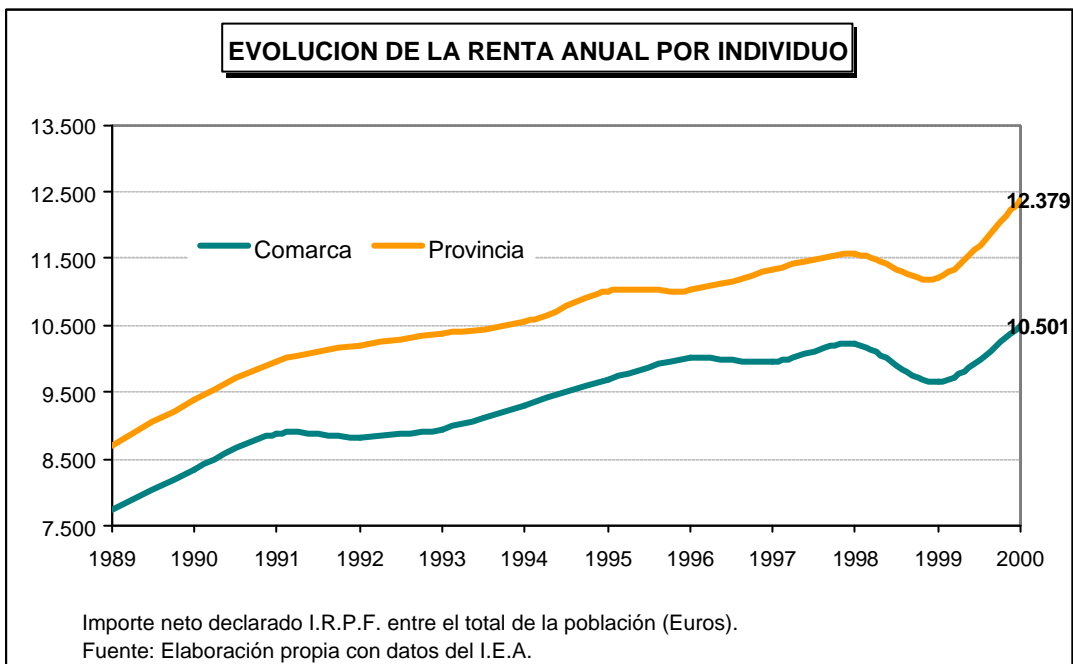
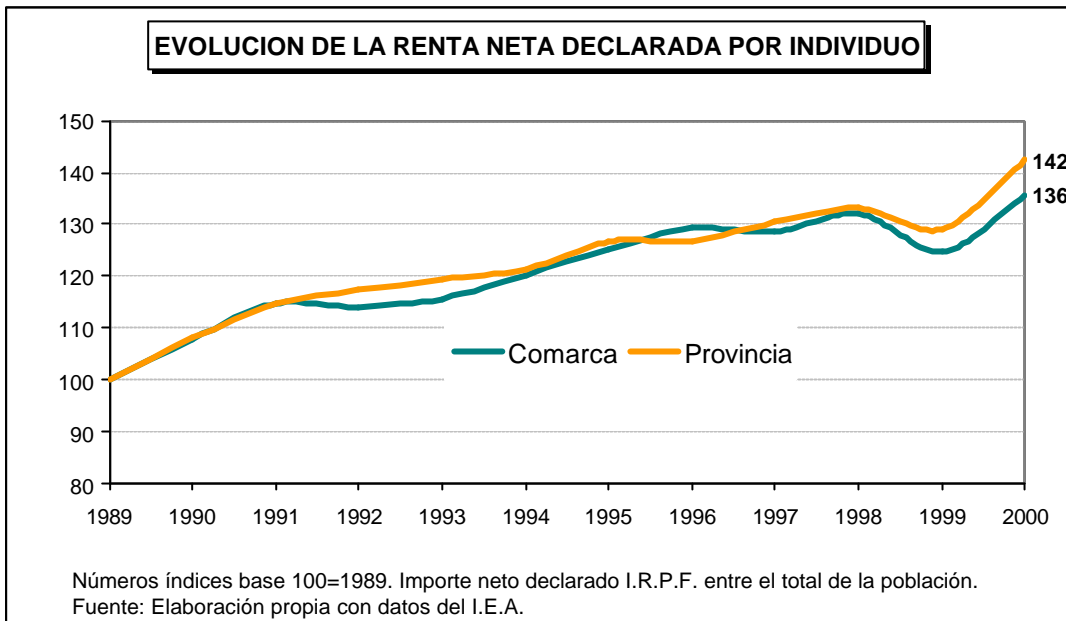


Tasa de variación en porcentaje.

Fuente: Elaboración propia con datos del I.E.A.

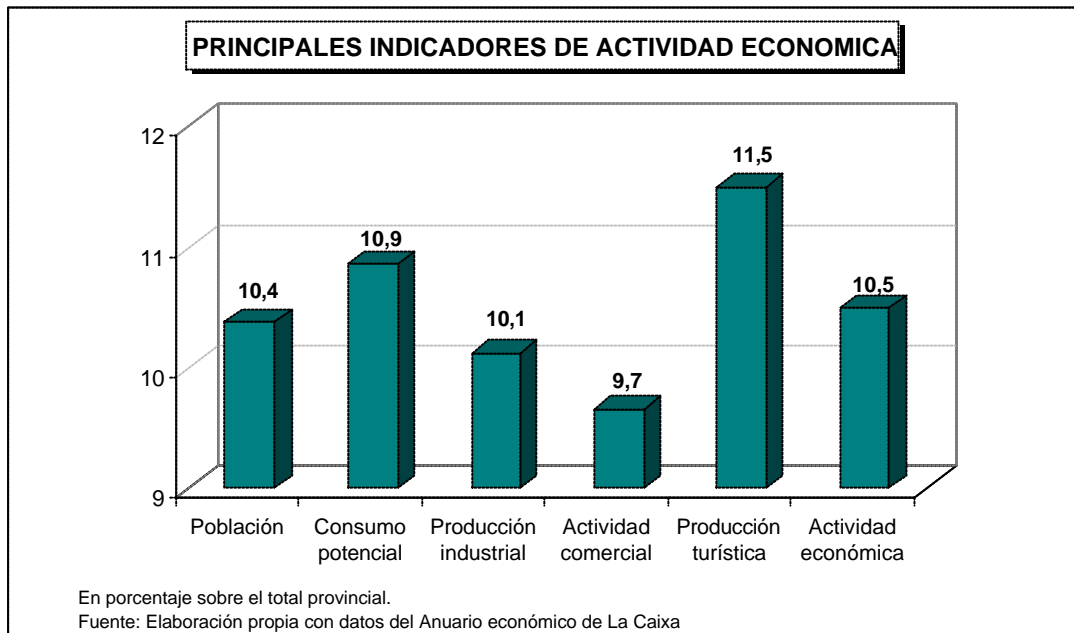






### 3. ACTIVIDAD ECONÓMICA

El peso de la población de la comarca del Bajo Almanzora sobre el conjunto provincial es ligeramente superior al 10%, situándose la ponderación de las principales variables económica en valores muy próximos a dicho peso. Así la producción turística, el consumo potencial y la actividad económica global están por encima del peso poblacional y ligeramente por debajo se encuentra la producción industrial y la actividad comercial.



#### 3.1 Agricultura

La agricultura representa un sector básico en la comarca, tanto por la actividad directa que genera en las labores productivas, como por la repercusión que tiene sobre una creciente industria auxiliar y de empresas de manipulación y comercialización de las producciones. Frente a una agricultura dinámica y competitiva concentrada en los municipios del litoral, persisten las actividades agrarias tradicionales en los municipios del interior.

El potencial agrícola de la comarca se debe fundamentalmente a las condiciones climatológicas que permiten la obtención de productos hortícolas de contraestación y producciones tempranas de frutas, con lo que se consigue el acceso a los mercados europeos en épocas de poca oferta y elevadas cotizaciones.

También hay que destacar la fuerte organización existentes en aspectos básicos para el desarrollo agrario como han sido las comunidades de regantes para el asegurar el suministro de agua a las explotaciones y las agrupaciones de defensa sanitaria que han promovido el crecimiento del sector porcino en la comarca.

El gran reto al que se enfrenta la comarca es el conseguir fuentes de suministro hídrico alternativas ya que actualmente el Pantano de Cuevas está prácticamente vacío y los pozos subterráneos presentan elevadas concentraciones salinas. La resolución de los problemas van a venir con la puesta en marcha de una desaladora en Palomares y la llegada del agua del Negratín. A la espera de ver lo que ocurre con el trasvase del Ebro.

**DISTRIBUCION DE LA TIERRA POR GRUPOS DE CULTIVOS. AÑO 2001.**

	Herbáceos				Leñosos				TOTAL
	Regadio	%	Secano	%	Regadio	%	Secano	%	
<b>Bajo Almanzora</b>	7.715	40,78	1.213	6,41	4.901	25,90	5.090	26,90	18.919
<b>Almería</b>	31.538	19,82	51.979	32,67	20.687	13,00	54.902	34,51	159.106
<b>% Comarca/Almería</b>	24,46		2,33		23,69		9,27		11,89

Fuente: I.E.A. y Censo Agrario

En esta tabla se observa el fuerte peso que representan los cultivos herbáceos y leñosos de regadío de la comarca del Bajo Almanzora sobre el total provincial, con valores próximos al 25%.

Dentro de la comarca el municipio que concentra la mayor superficie agrícola es Huércal-Overa con más de 6.500 Ha., seguido por Cuevas del Almanzora y Pulpí con más de 4.200 Ha. cada uno de ellos. Entre los tres representan más del 75% del total comarcal.

Por tipo de cultivos, independientemente de la superficie de almendro que se trata de plantaciones poco productivas al ser la mayoría de ellas de secano, destaca la lechuga con más de 3.800 Ha. cultivadas representando casi el 94% del total provincial. También son muy importantes las superficies de cítricos, siendo la extensión de naranja la más importante, pero con crecimientos muy grandes durante los últimos años de limonero y, fundamentalmente, de mandarino.

La producción provincial de sandía se está desplazando cada vez más hacia esta parte de Almería, así como determinadas variedades de melón.

Las tradicionales plantaciones de tomate al aire libre se están transformando en cultivos bajo determinadas estructuras de protección, siendo los chiringuitos de mallas los más representativos aunque con una tendencia hacia la construcción de invernaderos de plástico y algunas experiencias de cristal.

Una característica del modelo agrícola del levante almeriense es la predominancia de explotaciones de tamaño mediano y grande que integran las labores de producción, manipulación y comercialización, asemejándose más al sistema murciano que al del poniente almeriense.

La comarca del Bajo Almanzora es sin lugar a dudas la principal zona ganadera de la provincia, concentrando el 76% del porcino, el 37% de las aves, 24% del caprino

y 20% del ovino. Se trata además de explotaciones más modernas y grandes que la media provincial y con una clara tendencia a la intensificación.

Se estima que el valor de la producción ganadera, en la comarca, en el año 2002 alcanzó los 75 millones de euros, representando el 46% del total provincial.

**PRINCIPALES CULTIVOS EN LA COMARCA DEL BAJO ALMANZORA  
PARTICIPACION EN EL TOTAL PROVINCIAL. AÑO 2001.**

<b>Cultivo</b>	<b>Superficie</b>	<b>% Total</b>	<b>% Almería</b>
Almendo	4.538	24,1	8,8
Lechuga	3.838	20,4	93,9
Naranja	2.524	13,4	53,6
Olivar	1.410	7,5	8,7
Sandía	1.205	6,4	23,6
Cebada	1.129	6,0	4,5
Limonero	795	4,2	60,3
Mandarino	756	4,0	77,4
Tomate	452	2,4	5,2
Melón	443	2,4	8,5
Alcachofas	201	1,1	90,5
Haba verde	196	1,0	53,6
Otros	1.333	7,1	..
<b>Total</b>	<b>18.820</b>	<b>100,0</b>	

Fuente: Elaboración propia con datos del I.E.A.

### **3.2 Construcción y vivienda**

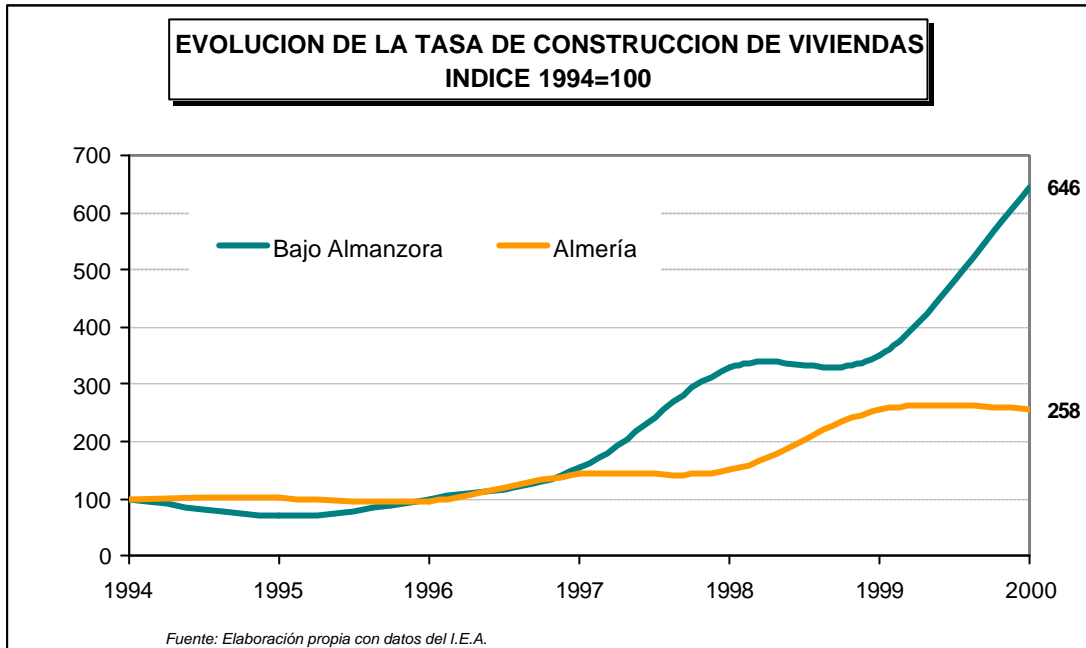
Estimamos que la comarca del Bajo Almanzora disponía en el año 2000 de 35.383 viviendas, que representan el 13,2% del total provincial.

Calculando la ratio número de viviendas por habitante para el año 2000, se obtiene un valor de 0,64, considerablemente superior al valor provincial que se encuentra en 0,52 habitantes por kilómetro cuadrado.

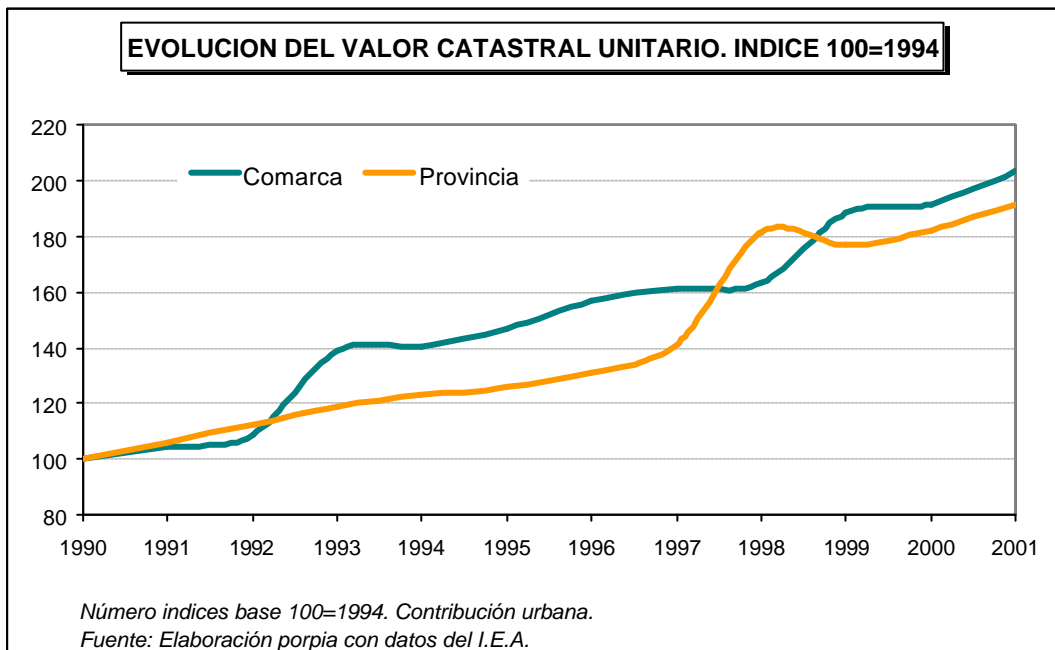
Entre 1994 y 2000, la evolución del sector de la construcción residencial en el Bajo Almanzora ha sido espectacular, y especialmente en el último año cuando la comarca ha absorbido el 23% de la actividad constructiva provincial. El número de viviendas de nueva planta se ha multiplicado por 6,5 entre los dos extremos del intervalo de tiempo considerado, mientras que el crecimiento provincial ha sido más moderado al multiplicarse por 2,6.

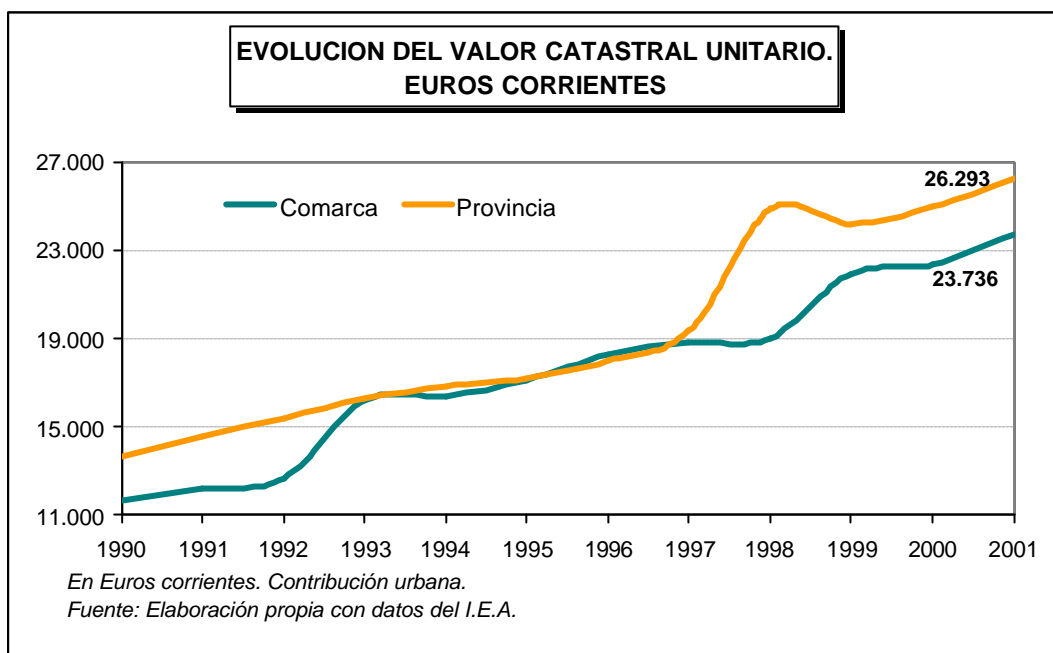
El municipio de Vera es el que está presentando una mayor actividad, construyéndose en el año 2000 más de 1.000 viviendas, que lo sitúan como el tercer municipio en importancia de Almería tras la capital y Roquetas de Mar. En un segundo nivel se encontraría el municipio de Mojácar, con casi 500 viviendas construidas en el 2000, y con más de 200 estarían Huerca Overa y Pulpi.

Hay que destacar que la construcción en el municipio de Huerca Overa va destinada en gran parte a parejas jóvenes de la comarca que se están desplazando hasta este núcleo de población por las oportunidades laborales existentes y por el menor coste por metro cuadrado, frente a los otros tres municipios que están aprovechando la demanda exterior de viviendas localizadas en la playa.



Si se analiza la distribución de viviendas construidas según sean de renta libre o de protección oficial, se observa el progresivo descenso de éstas últimas sobre las primeras, ya que si durante los primeros años del intervalo representaban más de la mitad de las viviendas construidas ahora no alcanzan el 10%.





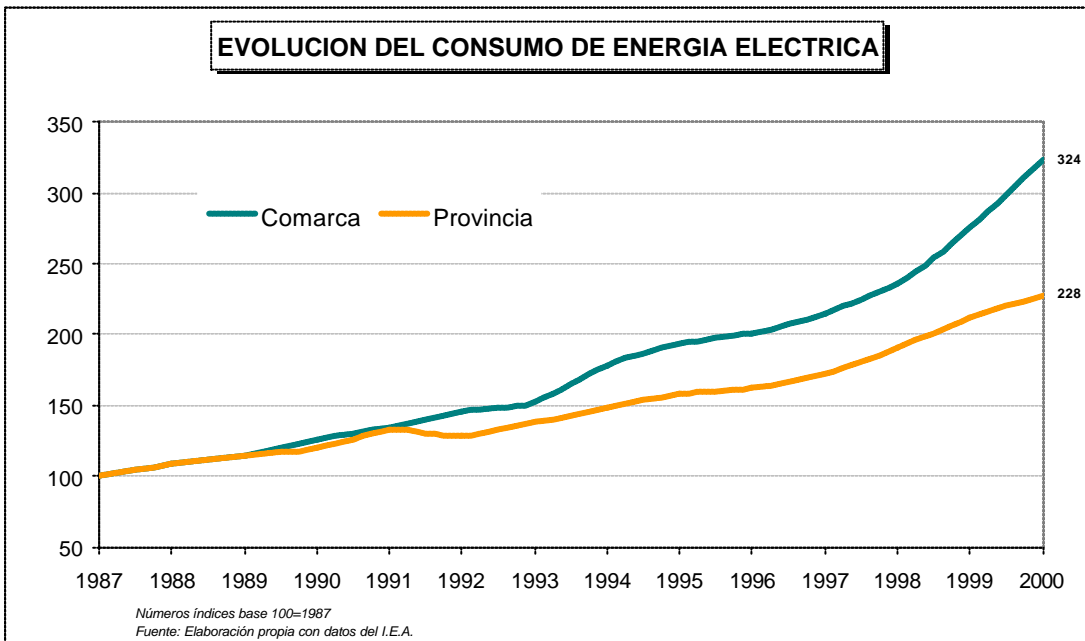
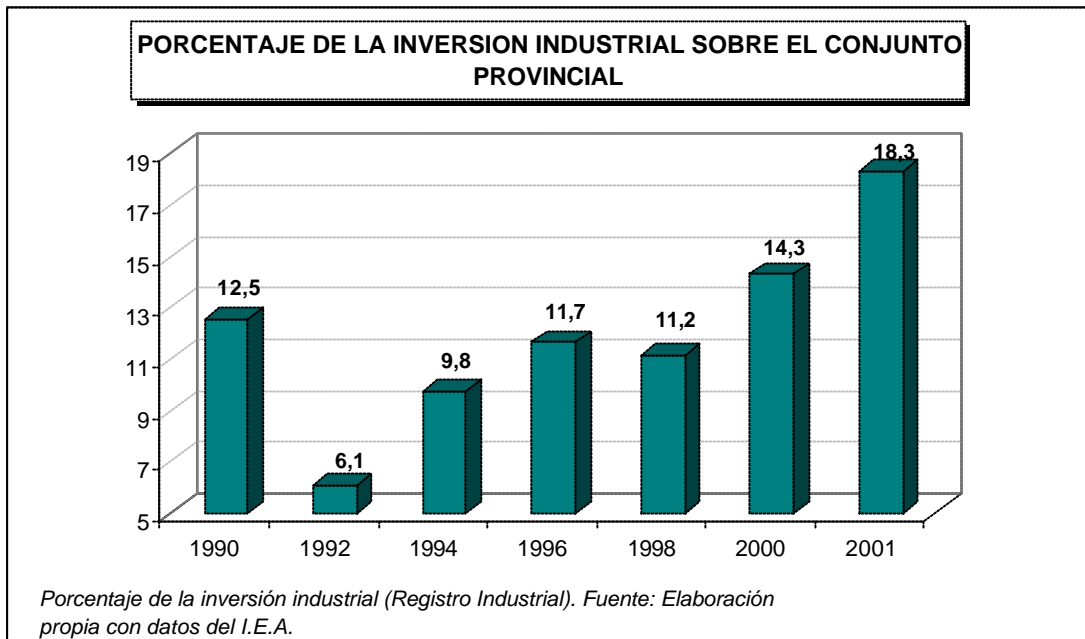
### 3.3 Industria y energía

El sector industrial en la comarca del Bajo Almanzora tiene un peso importante en su economía y los indicadores utilizados muestran un notable crecimiento en los últimos años.

Las inversiones industriales (anotadas en el Registro Industrial) realizadas en la comarca han experimentado un importante aumento en la década de los noventa, llegando a alcanzar en el año 2001 más del 18% de la inversión total de la provincia. Durante el año 2001 en el municipio de Antas se localizó el 54,4% de la inversión industrial de la comarca, siendo el 100% de dicha inversión para la instalación de nuevas industrias.

Las principales actividades industriales se centran en la actividad agroalimentaria, la industria de la construcción y la industria química (DSM Deretil), con el enclave de Villaricos (Cuevas del Almanzora) como uno de los principales núcleos industriales de la provincia. Aunque tiene todavía un carácter marginal, hay que destacar la tendencia que parece ir consolidándose de establecimiento de industria textiles, y que parecen indicar un progresivo desbordamiento de esta actividad desde otras provincias del levante español.

En cuanto al crecimiento relativo del consumo de energía eléctrica de la comarca, durante la última década ha sido superior al del conjunto provincial, multiplicándose por 2,6 para la comarca del Bajo Almanzora y por 1,9 para la media provincial. En este incremento han contribuido de igual forma los consumos para uso industrial, agrícola y doméstico, y está provocando, en determinados momentos de gran demanda, problemas de suministro ante la insuficiencia de la red de distribución.



### 3.4 Actividad empresarial

La estructura sectorial de las empresas radicadas en la comarca del Bajo Almanzora presenta ligeras diferencias con el resto de la provincia. Si bien las actividades de comercio minorista, reparación de vehículos de motor, motocicletas y ciclomotores y artículos personales y de uso doméstico son las que agrupan a un mayor número de empresas y trabajadores tanto a nivel comarcal y provincial, son relativamente más numerosas en este segundo nivel. Por número de empresas, tanto a nivel comarcal como provincial, la siguiente actividad es la construcción seguida de



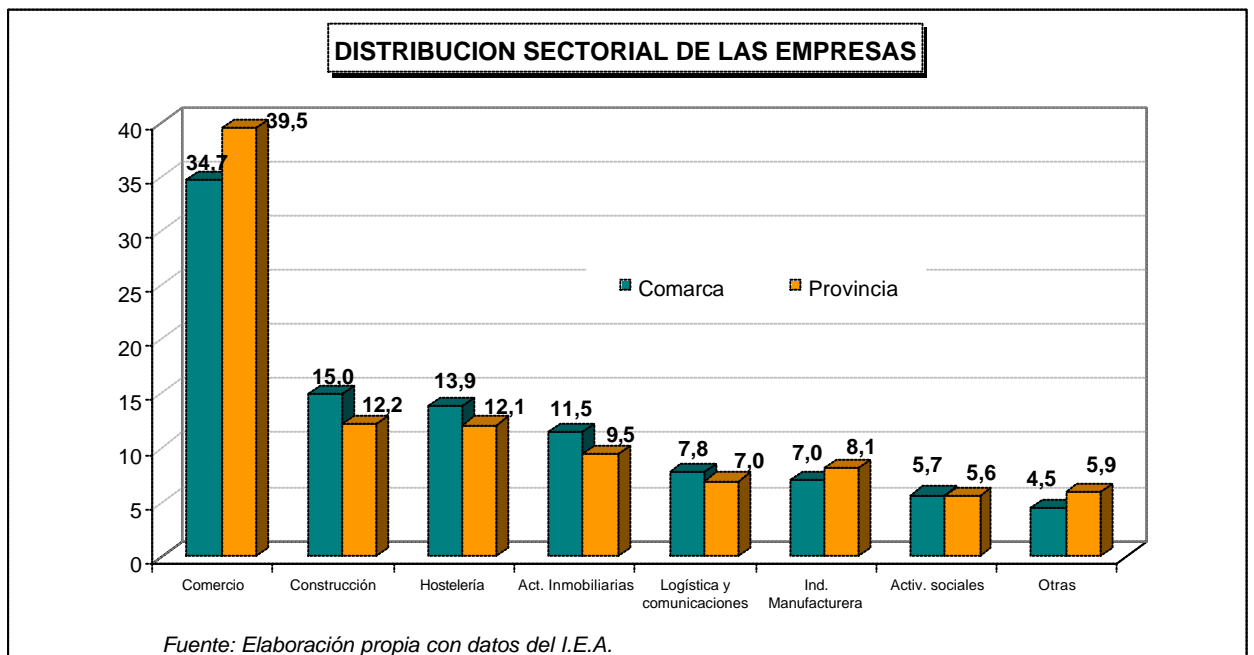
la hostelería, las actividades inmobiliarias y el transporte, siendo la mayor presencia relativa para estos cuatro grupos en la comarca.

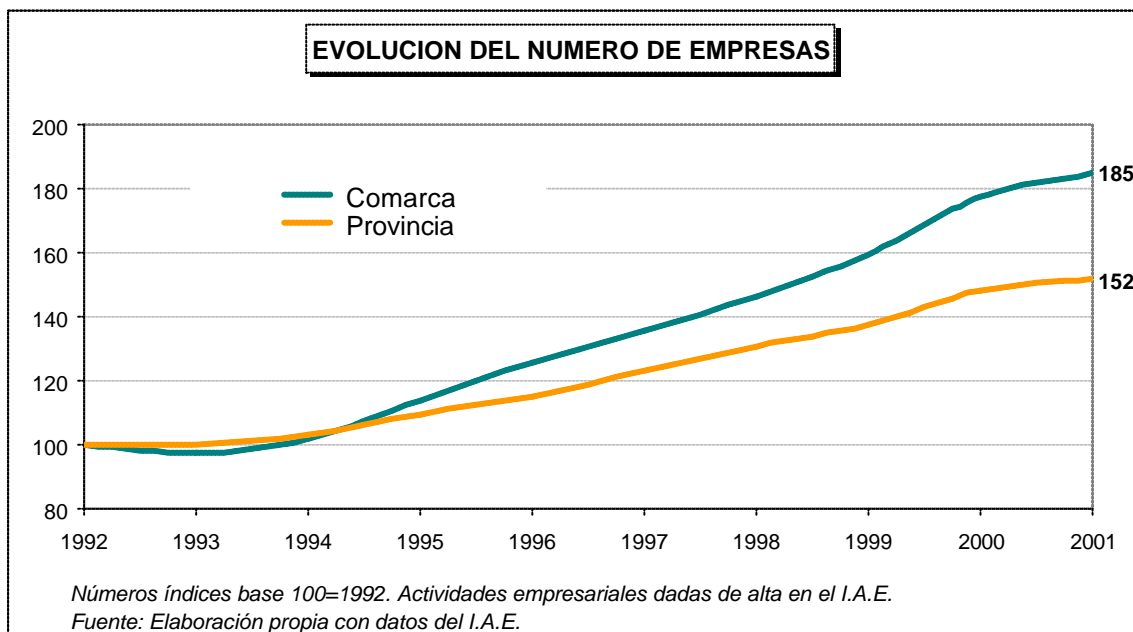
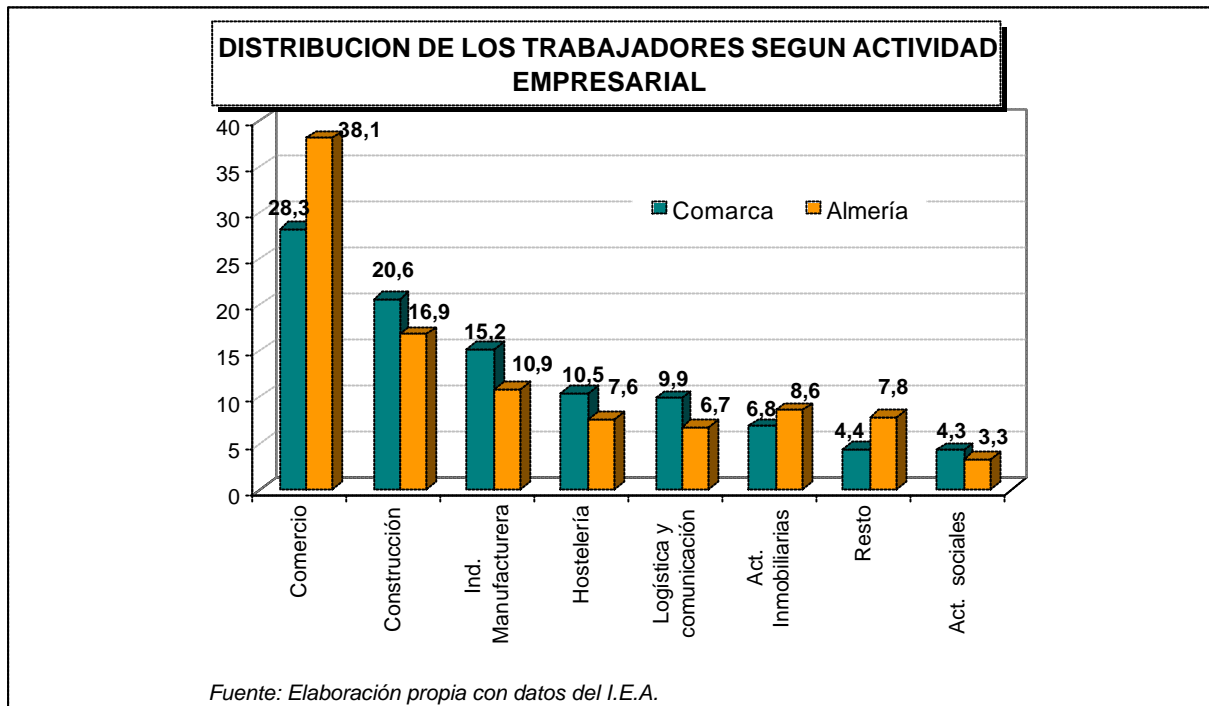
Entre los años 2000 y 2001 el número de empresas en la comarca creció un 4,2% y en la provincia un 2,4%, siendo Huerca Overa donde se crearon más establecimientos.

En el año 2001 existían en la comarca 6.292 empresas que representaban el 16% del total provincial. Los municipios de Huerca Overa, Vera y Cuevas del Alanzora concentran el 50,3% de las empresas.

En cuanto al número de sociedades, en el año 2002 en la comarca estaba el 15% del total de sociedades de la provincia, es decir 2.000, donde predominaban las sociedades limitadas con 1.686 empresas, mientras que las cooperativas, que con sólo 72 establecimientos, representan casi el 9% del conjunto provincial.

Por la distribución de los trabajadores, el comercio es responsable del 32,7% del empleo comarcal, seguido de la construcción, que se coloca en segundo lugar superando en casi 7 puntos los valores provinciales, y el tercer sector que más empleo genera sería el de la hostelería que nuevamente vuelve a superar a la media provincial en 4,5 puntos.





### 3.5 Turismo

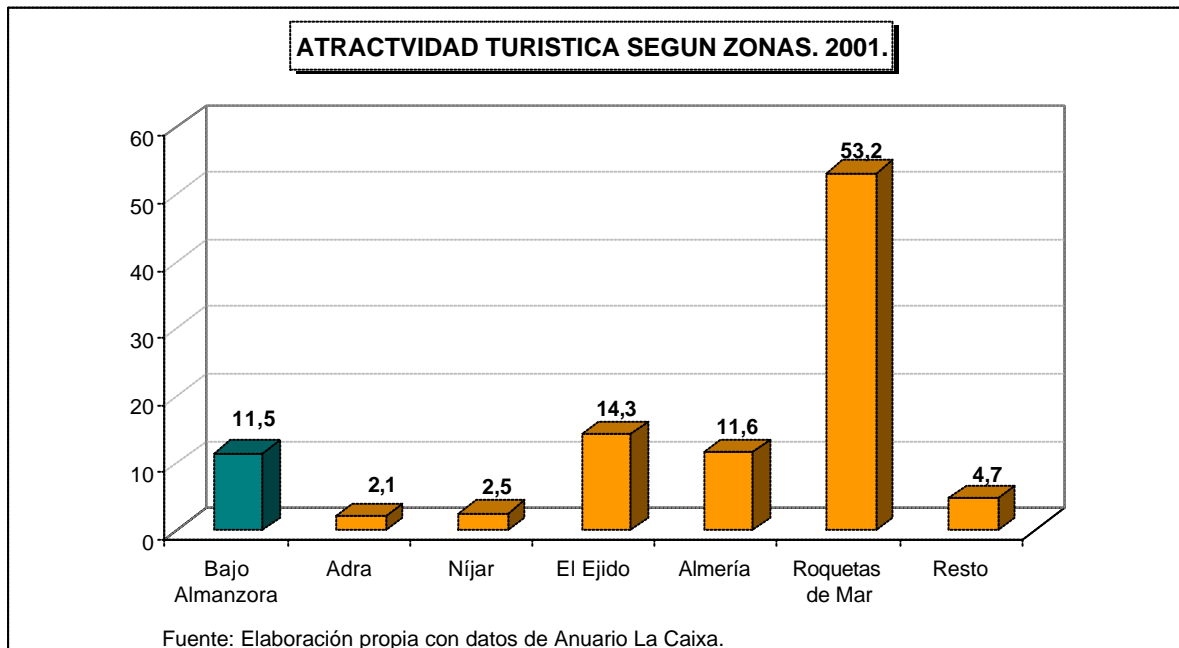
La comarca del Bajo Almanzora representa el 11,5% de la actividad turística de la provincia de Almería, representando conjuntamente los municipios de Mojácar y Vera el 79% del volumen turístico de la comarca. Su peso relativo a nivel provincial es bastante inferior al de los principales centros turísticos de la provincia, con unos porcentajes sobre la actividad turística provincial del 6,45 y del 2,6 para Mojácar y Vera, respectivamente. No obstante, se trata de los núcleos más dinámicos del litoral almeriense, con elevadas tasas de crecimiento en los últimos años, y con un elevado potencial para la atracción de un tipo de turista medio-alto, al que se le proponen

además del sol y la playa la posibilidad de realizar otras actividades, entre las que destaca la práctica del golf.

Desde el punto de vista turístico nos encontramos ante un espacio que ha conocido un desarrollo tardío, bastante más reducido que el de otras zonas costeras españolas que se explotaron a principios de los sesenta. La causa fundamental hay que buscarla en la mala accesibilidad de la zona, con malas vías de comunicación hasta una época reciente. El paso decisivo en cuanto a accesibilidad se da a comienzos de los noventa cuando se conecta Almería con la Autovía del Mediterráneo, lo que significa una conexión rápida entre el aeropuerto y la costa levantina almeriense y la mejora del acceso rodado con el Levante español y, a través de él, con el resto de Europa.

En la comarca, también ha sido el turismo de sol y playa el que ha dominado casi en exclusiva. El único núcleo con una tradición turística de peso es el municipio de Mojácar, que actúa como reclamo publicitario y elemento característico y diferenciador.

El aspecto positivo es que, aunque no se ha podido impedir la urbanización desordenada característica de muchas costas españolas, sí se ha evitado en buena parte la construcción en altura al tiempo que todavía quedan espacios disponibles sobre los que desarrollar una oferta moderna y de calidad acorde con las nuevas tendencias de la demanda.



### 3.6 Mercado de trabajo

La siguiente tabla refleja la evolución del paro registrado a nivel comarcal y provincial durante los últimos cinco años.

**Evolución del número de desempleados**

	1998	1999	2000	2001	2002	Variación %1998/2002
<b>Comarca</b>	1.279	1.217	1.439	1.436	1.466	14,62
<b>Provincia</b>	16.158	13.142	12.699	12.779	13.063	-19,15
<b>% Comarca/Provincia</b>	7,9	9,3	11,3	11,2	11,2	

Fuente: Instituto de Estadística de Andalucía

El número de demandantes de empleo en la comarca representaba el 11,2% del total provincial en el año 2002, en línea con el peso poblacional de la comarca. La evolución del paro registrado en las oficinas del INEM entre 1998 y 2002 muestra un aumento del 14,6%, frente al descenso experimentado por la provincia (-19%). Este aumento ha sido especialmente intenso en los municipios de Huerca Overa y Antas, 30 y 31% respectivamente, y se debe en gran parte al notable aumento de población y al incremento de la tasa de actividad. El primero concentra el 38% del paro comarcal.

El aumento del número de desempleados ha sido desigual entre hombres y mujeres, pues mientras ha descendido para los primeros se ha producido un fuerte incremento del desempleo femenino, debido en parte a una fuerte incorporación de la mujer al mercado laboral.

La distribución del paro registrado por sector de actividad queda de la siguiente forma:

**Distribución sectorial de la demanda de empleo. Marzo 2002.**

	Población	Agricultura		Industria		Construcción		Servicios		Sin empleo anterior		Total
		Nº	%	Nº	%	Nº	%	Nº	%	Nº	%	
Comarca	59.755	64	4,5	103	7,3	159	11,3	895	63,6	186	13,2	1.407
Provincia	546.498	910	6,3	947	6,6	2.084	14,4	8.687	60,1	1.817	12,6	14.445
<b>%Comarca/Provincia</b>	<b>10,9</b>	<b>7,0</b>		<b>10,9</b>		<b>7,6</b>		<b>10,3</b>		<b>10,2</b>		<b>9,7</b>

Fuente: Instituto de Estadística de Andalucía

En cuanto a la distribución del paro por sector de actividad, a fecha de 31 de marzo de 2002, el sector servicios presenta el mayor porcentaje de demandas, con el 64% del total, ligeramente superior a la media provincial. Para la agricultura y la construcción la proporción de demandantes de empleo es inferior para la comarca del Bajo Almanzora. La proporción de desempleados es igualmente superior a la provincia en la industria y los demandantes sin empleo anterior.

**4. ENTIDADES FINANCIERAS**

En la comarca del Bajo Almanzora, en el año 2002, había aperturadas 78 oficinas de entidades financieras: bancos, cajas de ahorro y cooperativas de crédito. Las cajas de ahorro junto con los bancos son las entidades con mayor presencia física de oficinas. De hecho, el 41% de las oficinas bancarias pertenecen a cajas de ahorro, teniendo presencia en nueve de los once municipios de la comarca, y el 32% son de bancos que están presentes en seis de los once municipios. Por último, la dotación de

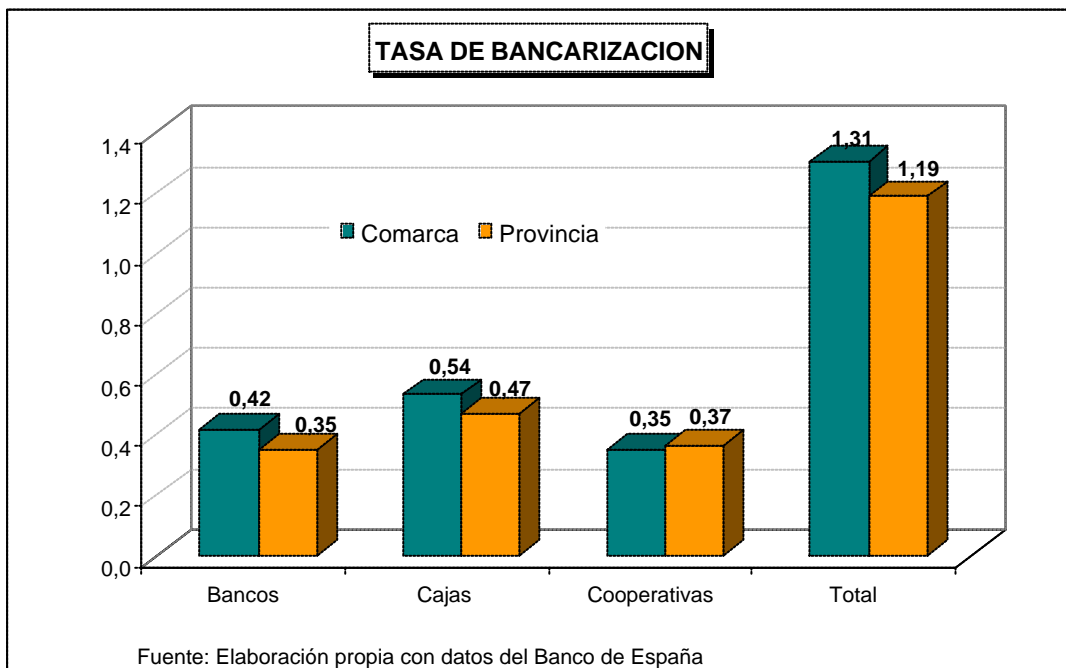
oficinas de cooperativas de crédito (Cajamar) representa el 27% del total de la comarca, y están presentes en todos los municipios excepto en Bédar.

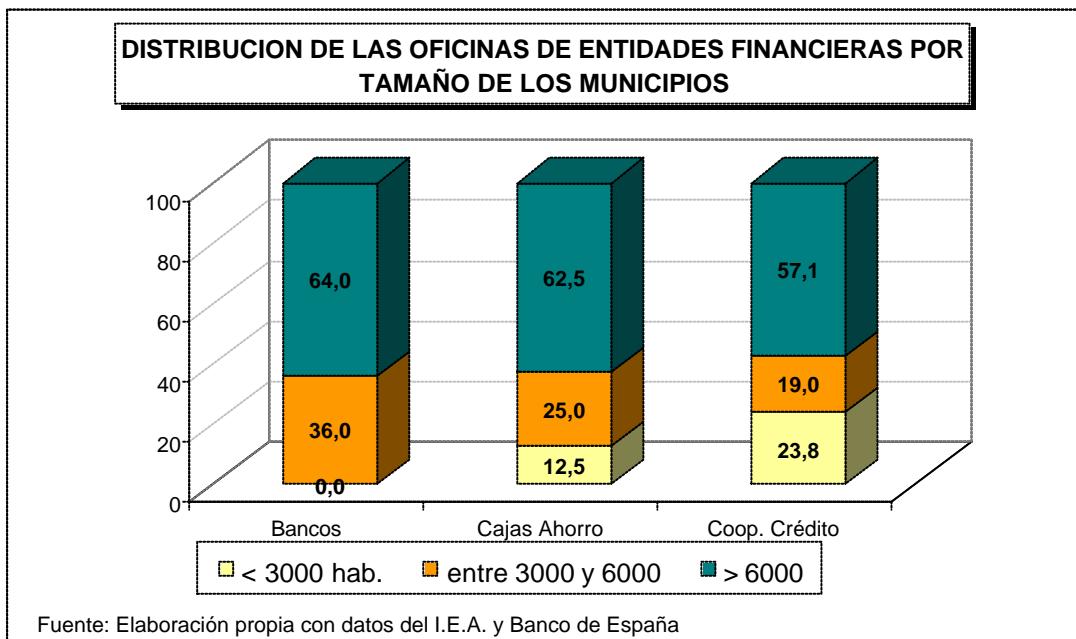
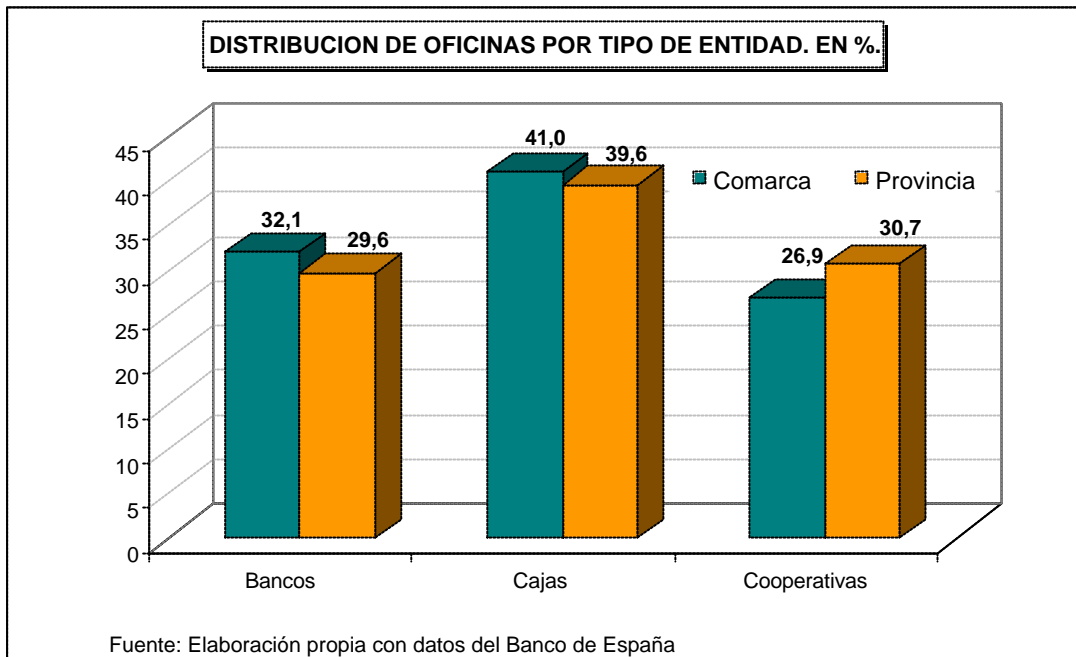
La comarca del Bajo Almanzora representa el 11% de la población provincial y cuenta con el 12% de las oficinas de entidades financieras de la provincia. Las cooperativas de crédito constituyen el tipo de entidad que menos recursos comerciales (oficinas) destinan a la comarca (10,5%). Por su parte, los bancos y cajas de ahorro destinan el 12,9% y el 12,4% respectivamente.

La distribución de oficinas por tipo de entidad y tamaño de los municipios, muestra una clara especialización de las cooperativas de crédito en los municipios de menor población, frente a la concentración de los bancos y cajas de ahorro en los más grandes.

De esta forma, el 42,9% de las oficinas de las cooperativas de crédito se localizan en municipios de menos de 6.000 habitantes, mientras que para las cajas de ahorro esta cifra desciende al 37,5% y para los bancos es del 36%.

Se puede concluir que la tasa de bancarización en la comarca del Bajo Almanzora es superior a la del conjunto de la provincia para las cajas de ahorros y los bancos y ligeramente inferior para las cooperativas de crédito.

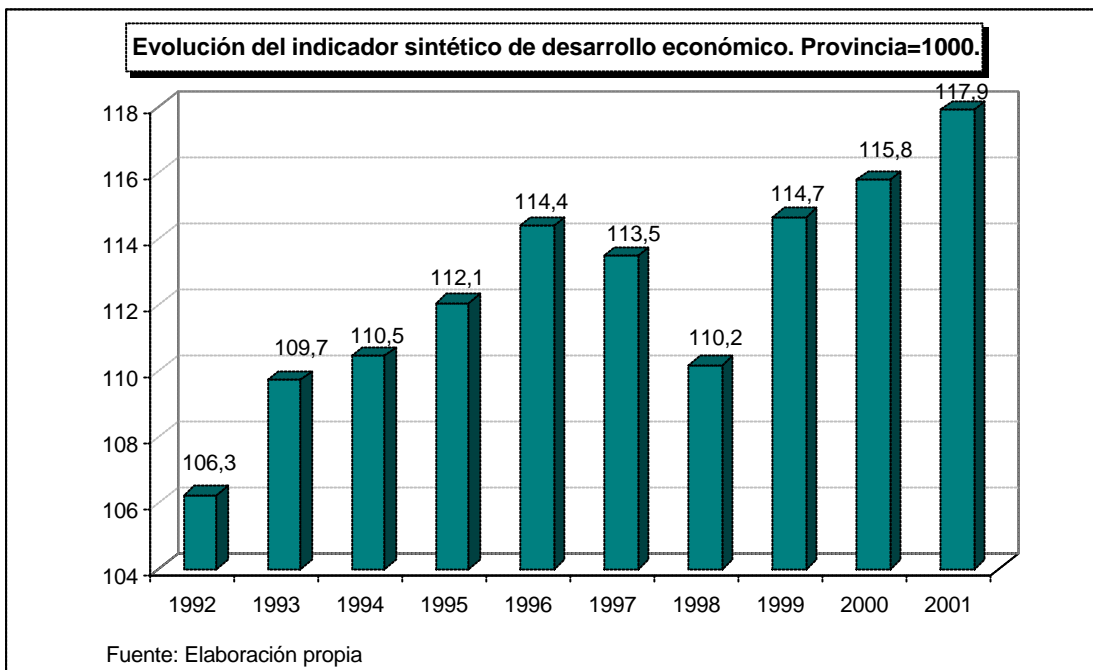




## 5. INDICADOR SINTETICO DE DESARROLLO ECONOMICO

Con objeto de sintetizar la información socioeconómica disponible, se ha elaborado un indicador sintético donde se han ponderado equitativamente las variables de vehículos industriales, turismos, teléfonos, actividades económicas (IAE), impuesto de bienes inmuebles y renta neta declarada. No se ha incluido la variable poblacional ya que existe una alta correlación entre ésta y las seis variables utilizadas. Se expresa en tanto por mil con respecto al total provincial.

Se ha representado la evolución de este indicador para la comarca del Bajo Almanzora para el periodo 1992-2001.



Se observa una clara tendencia creciente en el peso de socioeconómico de la comarca en el conjunto provincial, que se ha visto incrementado en los 10 años considerados en un 11%. Salvo el ligero retroceso de los años 1997 y 1998, durante los 8 años restantes del intervalo el crecimiento de la comarca ha sido mayor que la media provincial. Además, esta tendencia se ha visto fuertemente acelerada durante el último año, como consecuencia de la positiva evolución de todos los sectores productivos, en especial la agricultura, construcción y turismo, aunque sin olvidar al sector industrial.

Aunque el crecimiento ha sido generalizado en todos los municipios, los que presentan un mayor dinamismo son Pulpí y Vera.

## 6. SOCIEDAD

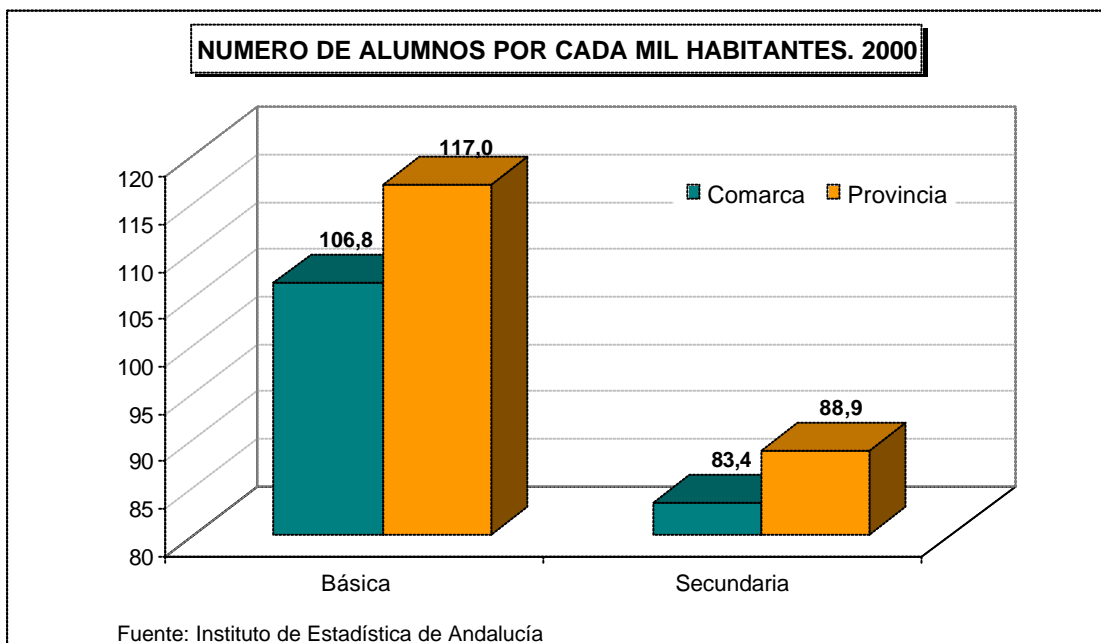
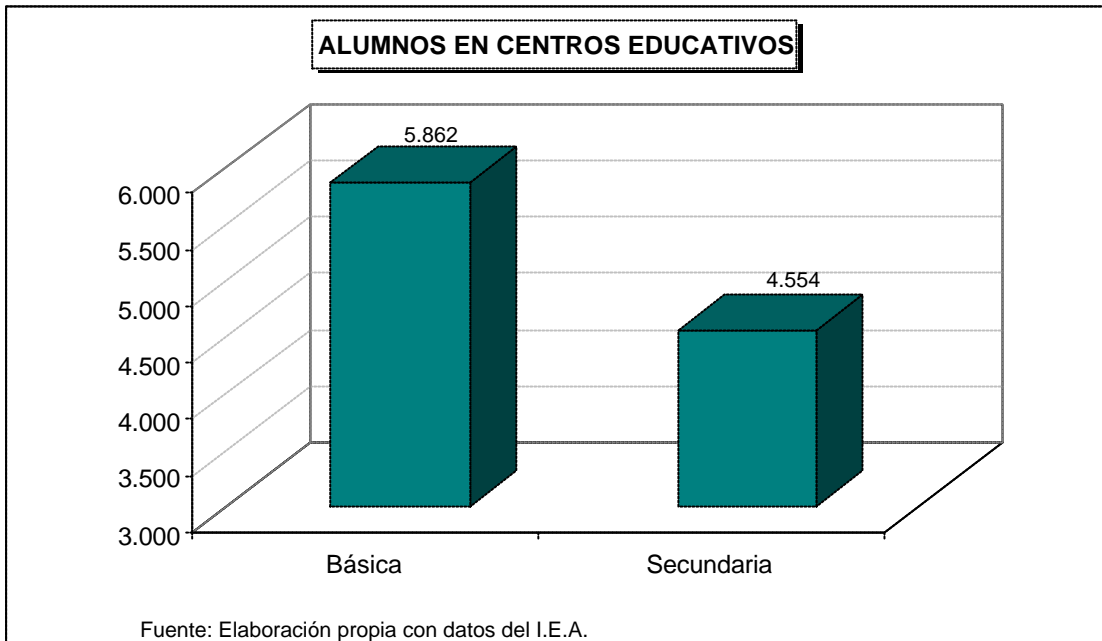
### 6.1. Enseñanza y formación

La comarca del Bajo Almanzora cuenta con un total de 28 centros de educación básica y 17 centros de educación secundaria, disponiendo todos los municipios de la comarca de los dos tipos de centros, excepción hecha del municipio de Bédar que no cuenta con centro de educación secundaria.

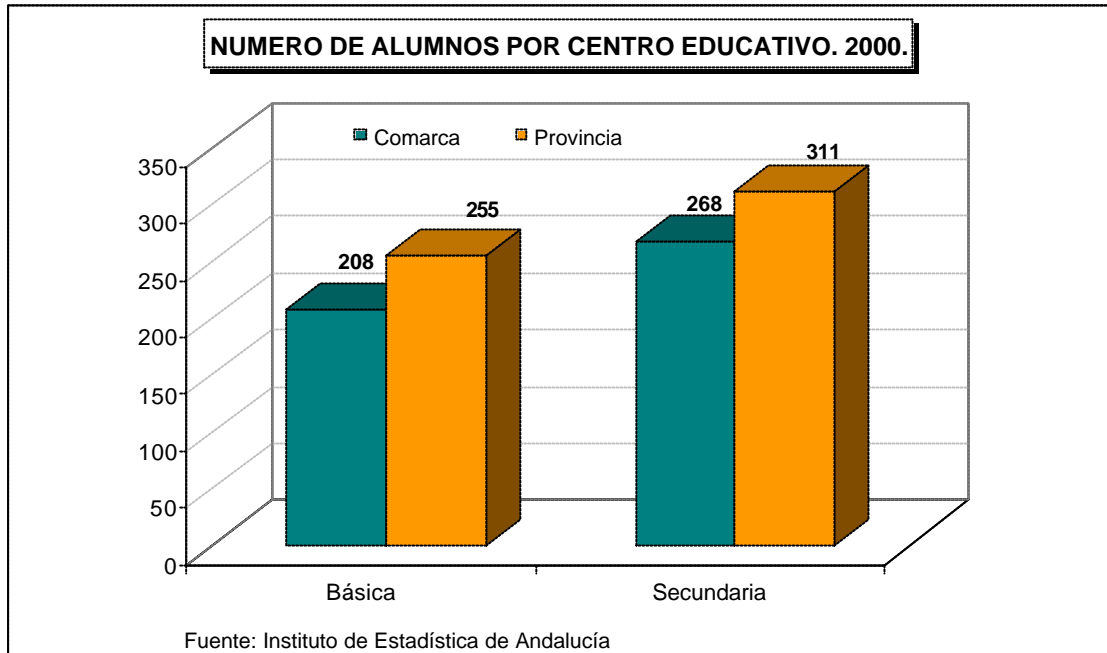
Calculadas las ratio de número de alumnos por centro y número de alumnos por habitantes de la comarca y comparándolo con la media provincial, se obtiene que la ratio número de alumnos por cada 1.000 habitantes es de 107 para la enseñanza básica, frente a los 117 de media provincial, para la enseñanza secundaria la ratio comarcal es ligeramente inferior a la provincial con 83 alumnos por cada 1.000 habitantes frente a 89.

Respecto a la ratio número de alumnos por centro se tiene un valor medio comarcal de 209 alumnos por centro de básica, frente a los 255 de media provincial,

para la enseñanza secundaria el número medio de alumnos por centro es inferior para la media comarcal con 268 frente a los 311 de media provincial.







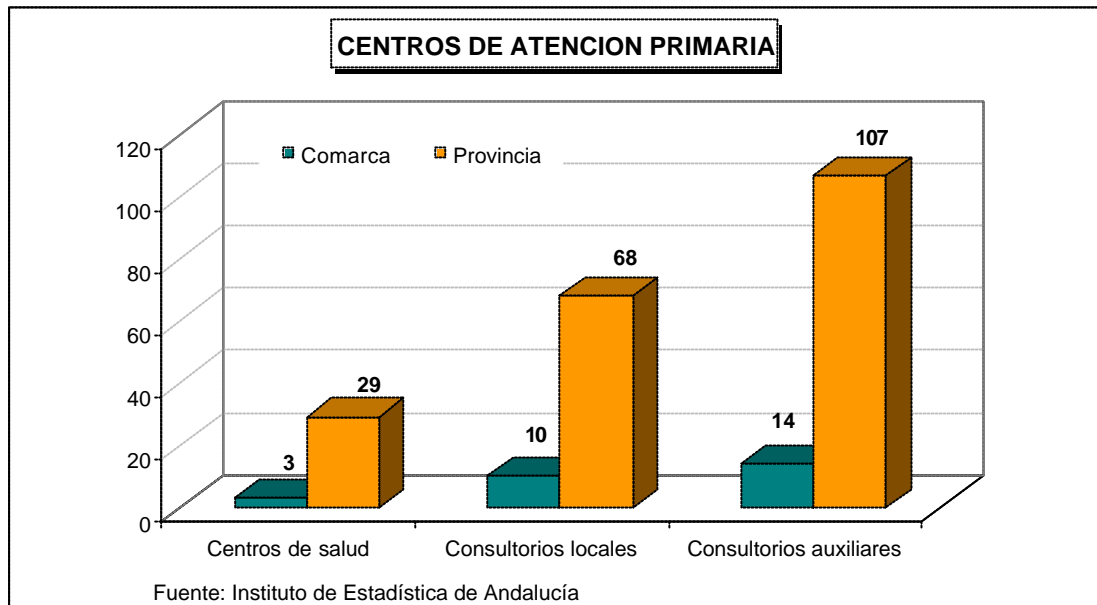
## 5.2. Recursos sanitarios

La dotación sanitaria de la comarca del Bajo Almanzora cuenta con 27 centros de atención primaria, de los que 3 son centros de salud, 10 consultorios locales y 14 consultorios auxiliares, contando todos los municipios con algún centro de atención primaria.

Calculando la ratio número de habitantes por centro de atención primaria obtenemos que la comarca tiene una dotación de centros mejor que la media provincial, ya que a cada centro le corresponden 2.109 habitantes frente a los 2.614 de media provincial.

En cuanto a los centros de atención especializada, el Bajo Almanzora cuenta con uno de los tres hospitales públicos de la provincia, situado en el municipio de Huerca Overa, y dispone de un total de 171 camas. En este apartado, la comarca presenta una dotación superior a la media provincial al disponer de una cama hospitalaria por cada 333 habitantes, frente a un índice de 417 habitantes para la media provincial.

Este apartado puede jugar un papel de vital importancia para el sistema de poblamiento y de desarrollo futuro de la comarca, ya que la incipiente tendencia de asentamiento de residentes extranjeros procedentes del norte de Europa está muy condicionada por la posibilidad de acceder a centros sanitarios de atención especializada. El hospital de Huerca Overa puede favorecer la consolidación de esta tendencia.

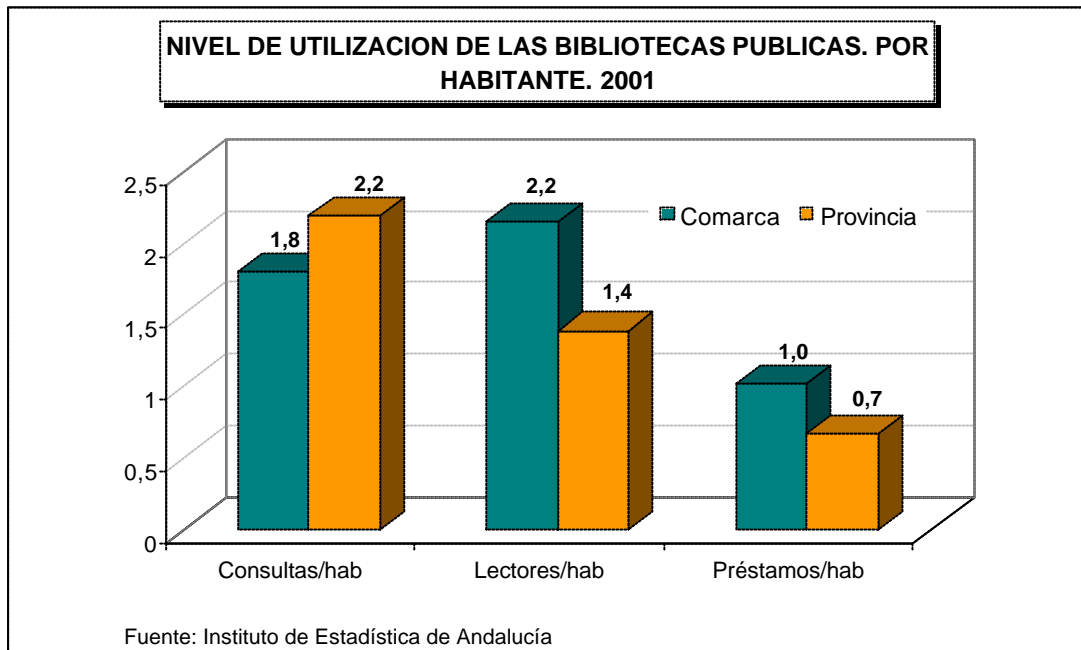


### 5.3. Cultura y tiempo libre

Los indicadores utilizados dentro de los conceptos de cultura y tiempo libre son número de bibliotecas públicas, número de cines y espacios deportivos.

La comarca del Bajo Almanzora cuenta con 11 bibliotecas públicas de las 80 existentes en la provincia de Almería, disponiendo todos los municipios de la comarca, excepto Bédar, de al menos una, y quedando reflejado el grado de utilización de las mismas por los 122.536 lectores, 57.830 préstamos y 102.694 consultas realizadas en el año 2001.

Calculando la ratio número de habitantes por biblioteca obtenemos un valor medio comarcal de 5.176 habitantes por biblioteca frente a los 6.665 de media provincial, siendo los municipios de Vera y Huércal-Overa los que se sitúan por debajo de la media provincial con 7.351 y 14.293 habitantes por biblioteca, respectivamente.



Respecto al número de cines en la comarca existen 3, situándose en los municipios de Garrucha, Huércal-Overa y Vera.

**ESPACIOS DEPORTIVOS. AÑO 2000**

	Pistas polidep	Petanca	Frontón	Campos fútbol	Pabellones	Patinaje	Piscinas depor	Piscinas peque	Piscinas recreat	Campos de Golf	Pistas de tenis	Total
Comarca	74	9	1	15	2	1	18	48	24	1	32	<b>225</b>
Provincia	692	59	35	84	16	2	89	254	215	9	178	<b>1.633</b>

Fuente: Instituto de Estadística de Andalucía

La comarca del Bajo Almanzora. Presente y futuro

**INDICADORES SOCIOECONOMICOS POR MUNICIPIOS. COMARCA DEL BAJO ALMANZORA**

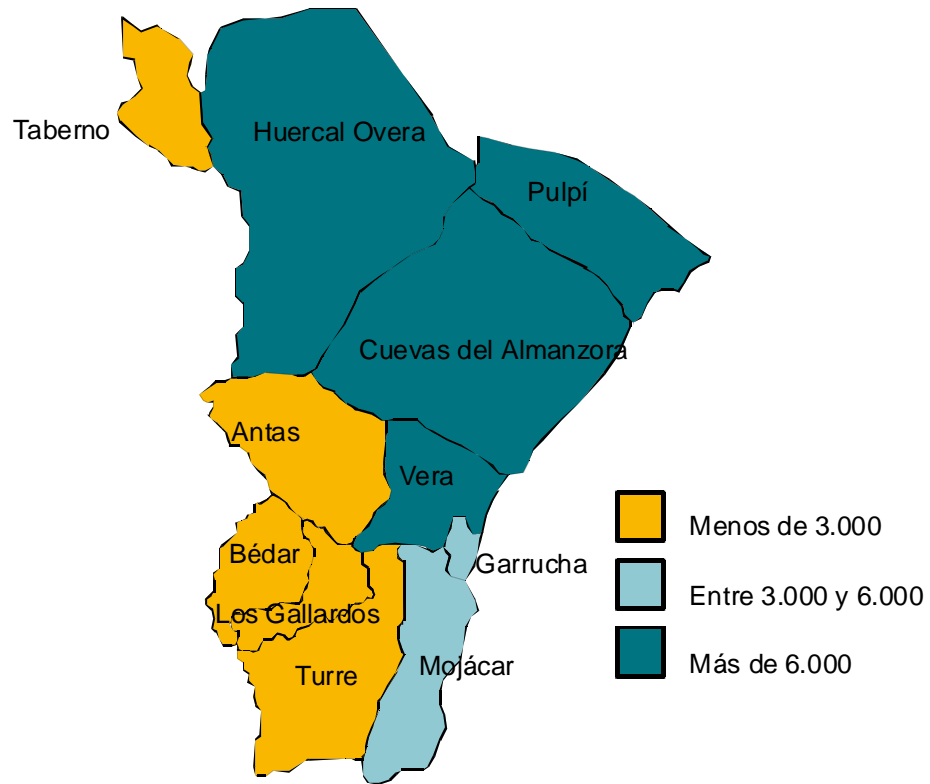
	Extensión Km <sup>2</sup>	Distancia a la capital	Altitud	Población total	Población extranjera.	Var. Pob. 1992/2002	Centros de enseñanza	Centros de salud	Cultivos herbáceos	Cultivos leñosos	Total empresas	Vehículos Turismos	Establecimientos hoteleros	
													Nº	Plazas
Antas	100	91	108	2.925	272	16	3	2	540	1.114	270	1.299	1	36
Bédar	46	88	404	632	245	24	1	1	42	296	33	254	0	0
Almanzora	263	97	88	10.425	1.084	13	8	7	3.685	1.572	651	4.437	8	228
Gallardos (Los)	35	80	132	2.067	345	23	2	1	108	238	133	734	1	15
Garrucha	8	93	24	5.828	330	30	4	1	33	46	453	1.982	7	421
Huerca Overa	318	115	280	14.672	739	11	11	5	1.512	5.888	862	6.176	7	191
Mojácar	72	90	152	5.279	1.709	47	2	1	52	254	612	2.968	32	3.594
Pulpí	96	121	197	6.492	1.501	40	4	6	2.194	726	429	2.825	6	177
Taberno	44	128	704	1.012	55	-4	2	1	234	864	48	339	1	24
Turre	108	85	53	2.453	394	16	2	1	121	277	160	973	2	42
Vera	58	92	95	7.970	513	30	6	1	469	332	663	3.497	6	809
<b>Total Comarca</b>	<b>1.148</b>			<b>59.755</b>	<b>7.187</b>	<b>21,5</b>	<b>45</b>	<b>27</b>	<b>8.990</b>	<b>11.607</b>	<b>4.314</b>	<b>25.484</b>	<b>71</b>	<b>5.537</b>
<b>Total Provincia</b>	<b>8.769</b>			<b>546.498</b>	<b>39.220</b>	<b>18,8</b>	<b>386</b>	<b>204</b>	<b>70.817</b>	<b>83.469</b>	<b>32.192</b>	<b>216.495</b>	<b>241</b>	<b>23.717</b>
<b>% s/total provincial</b>	<b>13,09</b>			<b>10,93</b>	<b>18,32</b>	<b>114,36</b>	<b>11,66</b>	<b>13,24</b>	<b>12,69</b>	<b>13,91</b>	<b>13,40</b>	<b>11,77</b>	<b>29,46</b>	<b>23,35</b>

La comarca del Bajo Almanzora. Presente y futuro

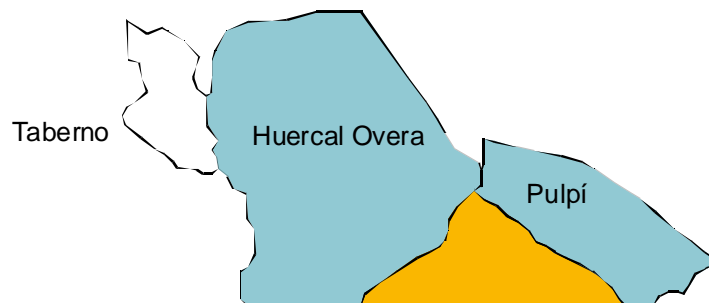
	Inversiones Reg. Industrial. €	Oficinas bancarias	Consumo energía eléctrica MWH	Líneas telefónicas	Paro registrado	Trab. Eventuales agrarios subsidiados	Renta familiar por habitante	I.R.P.F.			I.B.I. urbana. Nº recibos	IAE
								Número declaraciones	Total Rentas	Rta. Media declarada		
Antas	6.232.946	3	18.391	859	82	88	Entre 7.800 y 8.275	756	7.524.219	9.953	1.864	444
Bédar	0	0	1.618	294	13	7	..	121	804.702	6.650	568	39
Cuevas Almanzora	1.460.057	12	80.612	2.861	228	376	Entre 6.975 y 7.800	2.749	27.065.984	9.846	7.517	1.019
Los Gallardos	115.046	3	4.247	647	29	81	Entre 6.975 y 7.800	442	3.922.296	8.874	956	217
Garrucha	0	10	10.428	2.425	168	8	Entre 7.800 y 8.275	1.525	17.234.142	11.301	5.112	638
Huerca Overa	633.010	16	48.561	4.306	556	353	Entre 7.800 y 8.275	4.570	48.292.732	10.567	9.772	1.302
Mojácar	0	11	29.511	2.597	65	5	Entre 8.275 y 9.125	975	12.704.575	13.030	7.049	937
Pulpí	2.447.718	8	29.555	1.727	71	213	Entre 7.800 y 8.275	1.740	14.436.240	8.297	6.530	735
Taberno	854.747	1	975	263	27	50	..	239	1.523.242	6.373	636	73
Turre	0	2	5.309	843	62	36	Entre 7.800 y 8.275	527	4.432.677	8.411	1.934	230
Vera	603.572	12	31.373	2.265	227	176	Entre 7.800 y 8.275	2.018	26.519.818	13.142	7.168	1.150
<b>Total Comarca</b>	<b>12.347.096</b>	<b>78</b>	<b>260.580</b>	<b>19.087</b>	<b>1.528</b>	<b>1.393</b>		<b>15.662</b>	<b>164.460.627</b>	<b>10.501</b>	<b>49.106</b>	<b>6.784</b>
<b>Total Provincia</b>	<b>77.284.659</b>	<b>651</b>	<b>1.956.878</b>	<b>162.681</b>	<b>13.063</b>	<b>8.662</b>		<b>157.202</b>	<b>1.945.990.834</b>	<b>12.379</b>	<b>361.109</b>	<b>44.981</b>
<b>% s/total provincial</b>	<b>15,98</b>	<b>11,98</b>	<b>13,32</b>	<b>11,73</b>	<b>11,70</b>	<b>16,08</b>		<b>9,96</b>	<b>8,45</b>	<b>84,83</b>	<b>13,60</b>	<b>15,08</b>

Fuente: Instituto de Estadística de Andalucía

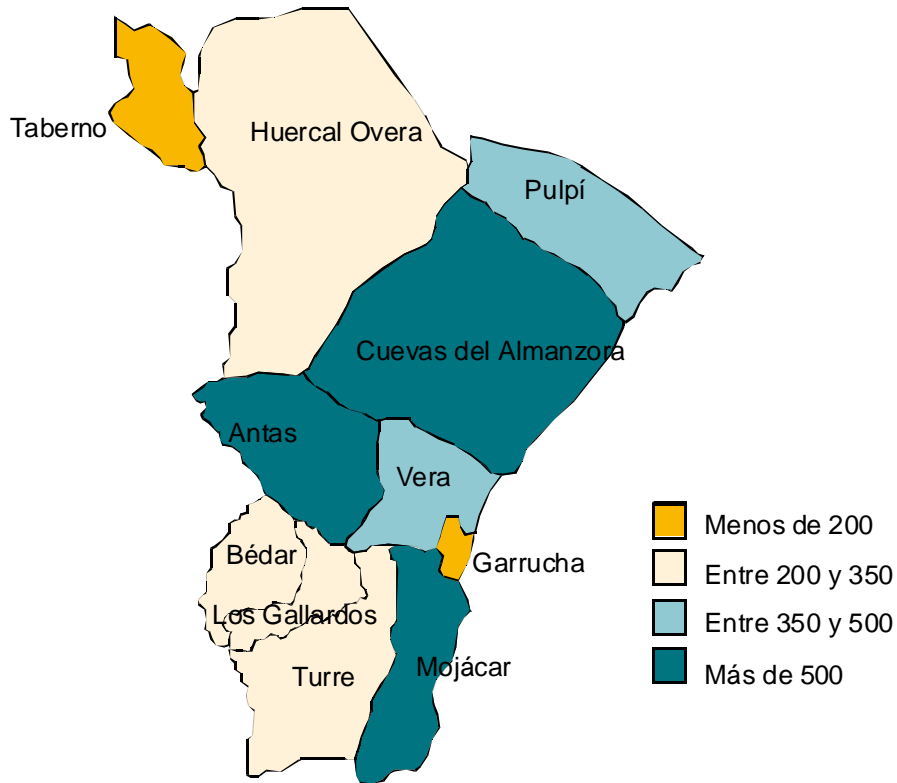
**DISTRIBUCION MUNICIPAL DE LA POBLACION. 2002**



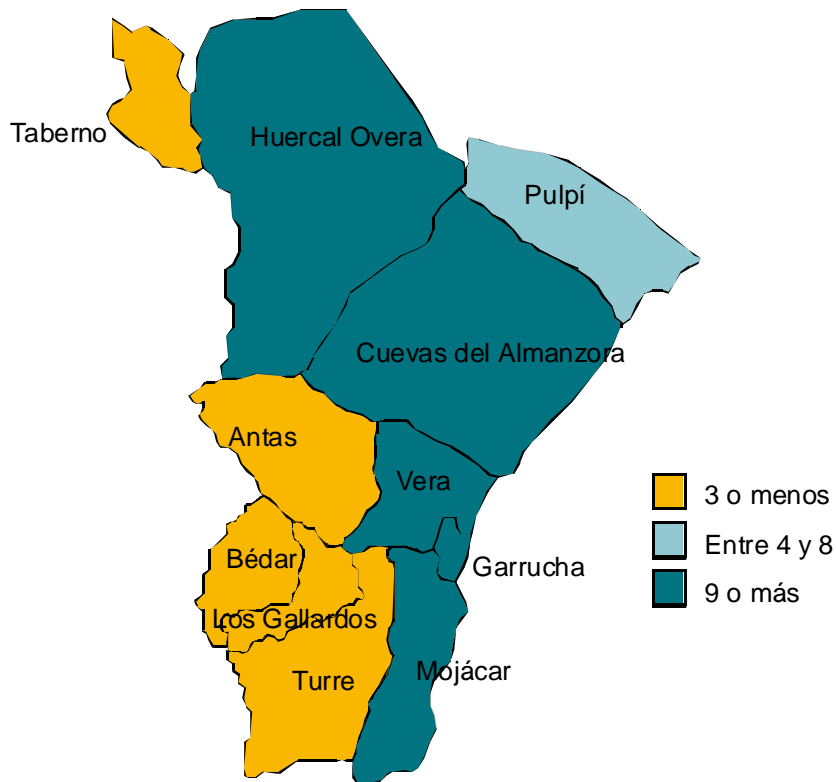
**NIVELES DE RENTA SEGUN MUNICIPIOS. 2001**



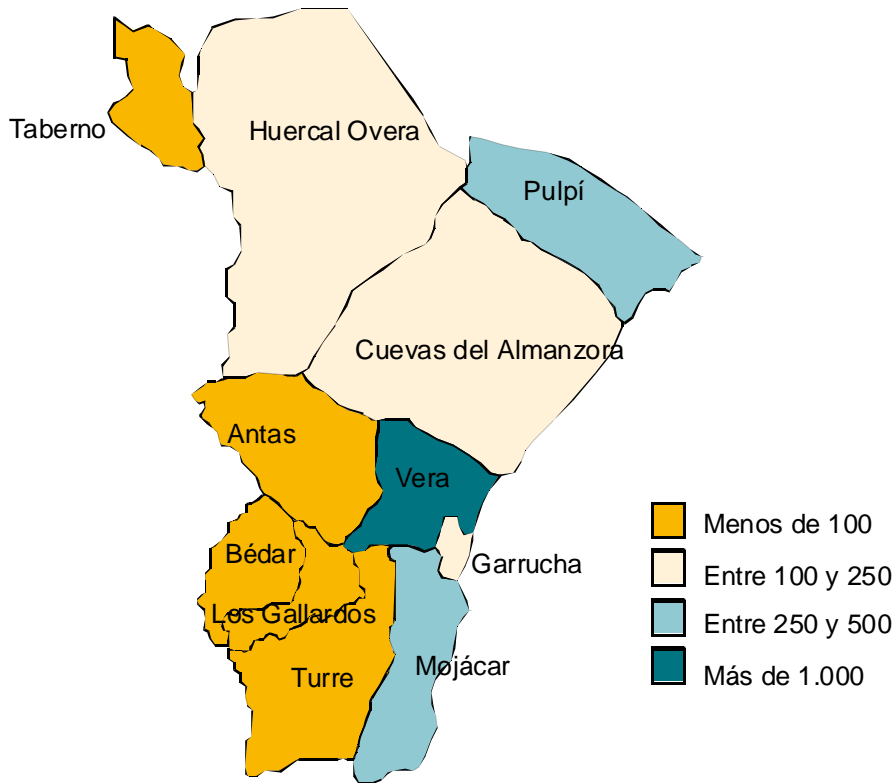
**NIVELES DE RENTA SEGUN MUNICIPIOS. 2001**



**OFICINAS BANCARIAS EN LA COMARCA. 2002**



**VIVIENDAS CONSTRUIDAS EN LA COMARCA. 2000.**



**INDICADOR SINTETICO DE DESARROLLO ECONOMICO. PROVINCIA=1000**







*La comarca del Bajo Almanzora. Presente y futuro*

<b>Empresa</b>	<b>Domicilio</b>	<b>Localidad</b>	<b>Facturación €</b>
<b>ANTAS</b>			
REAL DE PROMOCIONES INMOBILIARIAS, S.A.	El Real	04628 Antas	2.190.767
ALMANZORA DE PANADERIA, S.A.	Nacional 340, km 527	04628 Antas	1.049.824
MERCOANTAS DE FRUTAS, S.L.	El Real s/n	04628 Antas	4.000.361
ELECTROANTAS, S.L.	Industrial Aljoroque - CL. Real	0628 Antas	5.744.059
FRUTAS ALOA, S.L.	El Real s/n	04628 Antas	5.927.752
OFICINAS Y MOVIMIENTOS DE TIERRA, S.L. OFIMOVIT, S.L.	Coloraos s/n	04628 Antas	2.288.299
VALERO ALONSO, S.L.	Nacional 340, Km 210	04628 Antas	3.177.864
AGRO-SERVICIO RAMBLIZO, S.L.	El Real 58	04628 Antas	4.241.048
CONSTRUCCIONES ALJOROQUE, S.L.	El Real	04628 Antas	81.888
TRANSINTERCANO, S.L.	Virgen de la Cabeza 17	04629 Antas	3.510.169
SIBELCA, S.L.	Industrial Aljoroque s/n	04628 Antas	985.804
JOSE ANTONIO GARCIA COLLADO, S.L.	Del Huerto s/n	04628 Antas	960.916
TRANS-LAFER, S.L.	Industrial Aljoroque s/n	04628 Antas	1.387.923
TRANS-INTERFRUT, S.L.	Industrial Aljoroque P9	04628 Antas	482.595
CARPINTERIA METALICA RAMOS, S.L.	Industrial Aljoroque s/n	04628 Antas	142.344
AREA DE SERVICIOS HERMANOS MARTINEZ, S.L.	N-340 - LG.El Real s/n	04628 Antas	4.960.501
ALOA AGRICOLA, S.L.	El Real	04628 Antas	2.783.359
FRUTAS LAURA, S.L.	Industrial Aljoroque s/n	04628 Antas	122.919
ANTAS-GAS, S.L.	La Ballabona s/n	04628 Antas	911.537
TRANSPORTES DIEGO RAMOS GARCIA, S.L.	Virgen de la Cabeza 15	04628 Antas	556.201
ARGAR CONSULTORES, S.L.	Virgen de la Cabeza 2	04628 Antas	131.207
PROYECTOS Y MECANIZADOS ARGAR, S.L.	Industrial Aljoroque II 26	04628 Antas	15.434
<b>CUEVAS DE ALMANZORA</b>			
MONTAJES ELÉCTRICOS PORTILLO, S.A.	Palomares	04618 Cuevas de Almanzora	1.202.511
FRUTAS MARIA YOLANDA, S.A.	Palomares	04618 Cuevas de Almanzora	751.674
EXPLOTACIONES MALAGON, S.A.	Paraje los Guiraos - FC. Malagón s/n	04610 Cuevas de Almanzora	2.538.465
DSM DERETIL, S.A.	Villaricos s/n	04618 Cuevas de Almanzora	151.144.994
VILLARICOS, S.A.	Villaricos	04610 Cuevas de Almanzora	1.267.396
AGRUPA ALMANZORA, S.L.	Palomares s/n	04618 Cuevas de Almanzora	
EXPLOTAC. AGRICOLAS VALLE ALMANZORA, S.L.	Las Arenas s/n	04610 Cuevas de Almanzora	1.251.157

*La comarca del Bajo Almanzora. Presente y futuro*

<b>Empresa</b>	<b>Domicilio</b>	<b>Localidad</b>	<b>Facturación €</b>
SEMILLEROS JARICO, S.L.	Las Canalejas 19	04619 Cuevas de Almanzora	3.025.411
LOPEZ E HIJOS, S.L.	Barranco San José	04610 Cuevas de Almanzora	50.191
VALERO Y ALARCON, S.L.	Palomares	04618 Cuevas de Almanzora	6.976.993
EASUR, S.L.	Nacional 332, Km 27 - Los Pocicos	04610 Cuevas de Almanzora	5.363.210
HIJOS DE AGUSTIN TOLEDO, S.L.	Molinico 22	04610 Cuevas de Almanzora	311.631
JOSE SIMON DIAZ GOMEZ, S.L.	Palomares s/n	04618 Cuevas de Almanzora	221.287
COSTA PALOMARES, S.L.	Palomares s/n	04618 Cuevas de Almanzora	1.097.436
HIJAS DE JOSE RUIZ ESCORIZA, S.L.	Condesa de Algaida 6	04610 Cuevas de Almanzora	647.188
DISTRIBUCIONES ELECTRICAS PORTILLO, S.L.	Palomares	04618 Cuevas de Almanzora	593.920
TRANSPORTES SEGURA Y GUEVARA, S.L.	San Francisco 15	04610 Cuevas de Almanzora	1.342.901
ESTACION DE SERVICIO PORTILLO, S.L.	Palomares	04618 Cuevas de Almanzora	2.389.462
PINTURA Y DECORACIONES MAQUINILLA, S.L.	Las Arenas 9	04618 Cuevas de Almanzora	81.317
CARPINTERIA GUAZAMARA, S.L.	Guazamara - CL. San Ignacio 64	04610 Cuevas de Almanzora	168.530
CONSTRUCCIONES HARO PONCE, S.L.	De Palomares	04618 Cuevas de Almanzora	206.856
YESOS PROYECTADOS ROCA, S.L.	Atrales 2	04610 Cuevas de Almanzora	60.552
FRUTAS HERMANOS LOPEZ SANCHEZ, S.L.	Aljarillas - LG. Vereda de en Medio	04610 Cuevas de Almanzora	3.737.225
ALIMENTOS FRESCOS INDALO, S.L.	Molinico 11	04610 Cuevas de Almanzora	315.483
ASESORES CONSULTORES INDALO, S.L.	Palomares	04618 Cuevas de Almanzora	42.227
CAICEDO, S.L.	Aljarilla s/n	04610 Cuevas de Almanzora	2.026.180
FRANOMAR, S.L.	Garrucha Villaviciosa s/n	04610 Cuevas de Almanzora	53.280
CARPINTERIA CAMACHO E HIJOS, S.L.	Hospicio 4	04610 Cuevas de Almanzora	64.723
AUTOALIMENTACION RULADOR, S.L.	El Rulador 12	04610 Cuevas de Almanzora	9.466
EXCLUSIVAS MACARENA, S.L.	Caida de San Diego	04610 Cuevas de Almanzora	287.987
SURTILOCAL, S.L.	Atrales s/n	04610 Cuevas de Almanzora	1.169.870
AUTO CUEVAS, S.L.	Atrales	04610 Cuevas de Almanzora	4.393.459
SURTICUEVAS, S.L.	Cádiz	04610 Cuevas de Almanzora	2.535.039
AGRICOLA NAVARRO DE HARO, S.L.	Palomares s/n	04618 Cuevas de Almanzora	6.044.938
DOMINGO JOSE FRUTAS Y HORTALIZAS, S.L.	De Palomares	04618 Cuevas de Almanzora	1.025.381
S.A.T. AGROALMANZORA N 7467	Palomares	04610 Cuevas de Almanzora	2.493.677

*La comarca del Bajo Almanzora. Presente y futuro*

<b>Empresa</b>	<b>Domicilio</b>	<b>Localidad</b>	<b>Facturación €</b>
<b>GALLARDOS (LOS)</b>			
ASFALTOS BAZA, S.L.	La Palma 32	04280 Los Gallardos	3.105.664
PROBASUR, S.L.	Nacional 340, km 511 - PJ. Almocaizar	04280 Los Gallardos	640.144
TRANSPORTES JEREZ CASTAR, S.L.	Barriada Alfaix	04280 Los Gallardos	183.032
AGENCIA TRANSP. LEVANTE ALMERIENSE, S.L.	Industrial El Apolo	04280 Los Gallardos	2.675.496
<b>GARRUCHA</b>			
PESCADOS LA SIMONA, S.A.	Garrucha-Torre	04630 Garrucha	929.087
PROMOCIONES LOS GALLARDOS, S.A.	Jose Antonio 117	04630 Garrucha	3.467.539
ANDRES QUESADA E HIJOS, S.A.	Joaquín Garrigues 28	04630 Garrucha	4.326.019
PESCADOS DENSE, S.A.	Alta Yesera	04630 Garrucha	5.388.368
COPROBARMA, S.L.	Baja Yesera 31	04630 Garrucha	825.755
ARIDOS MOJACAR, S.L.	Jose Antonio 119	04630 Garrucha	1.158.799
ALFONSO MARTINEZ GUEVARA, S.L.	Mayor 26	04630 Garrucha	213.425
S.M. OMEGA, S.L.	Mayor 5	04630 Garrucha	168.969
JERATRANS, S.L.	Malecón 109	04630 Garrucha	2.309.587
SUPERMERCADO LOS EMIGRANTES, S.L.	Subida La Marina 12	04630 Garrucha	915.299
PESCADOS DEPESCADEN, S.L.	Alta Yesera	04630 Garrucha	4.108.086
CAFETERIA MANHATTAN CRISTAL, S.L.	Joaquín Garrigues s/n	04630 Garrucha	108.086
CLINICA PODOLOGICA TERRAZAS GARRUCHA, S.L.	Mayor Las Terrazas	04630 Garrucha	73.251
NUEVAS TECNOLOGIAS NAVALES, S.L.	Mayor 89	04630 Garrucha	4.254.721
ATEGA GESTION, S.L.	Mayor 21	04630 Garrucha	69.573
CAFETERIA-HELADERIA EL CALIFA, S.L.	<b>Generalísimo 29</b>	04630 Garrucha	153.246
MOLINA Y SOLER, S.L.	<b>Canteras</b>	04630 Garrucha	979.217
ALONSO CORTES INVERNON E HIJOS, S.L.	Garrucha-Torre s/n	04630 Garrucha	1.607.124
FRIGODEN, S.L.	La Jara	04630 Garrucha	4.265.996
JOSE EL LOBO, S.L.	Calvario 22	04630 Garrucha	1.803
FEDERLEN, S.L.	Mayor	04630 Garrucha	5.029.438

*La comarca del Bajo Almanzora. Presente y futuro*

<b>Empresa</b>	<b>Domicilio</b>	<b>Localidad</b>	<b>Facturación €</b>
<b>HUERCAL-OVERA</b>			
EXPLOTAC. AGRIC. CUEVAS DE ALMANZORA, S.A.	La Atalaya - CR. N-340 s/n	04600 Huércal Overa	3.244.197
DISTRIBUIDORA URIBE, S.A.	Pulpí km 1	04600 Huércal Overa	32.086.612
BARTOLOME PARRA ZURANO, S.A.	El Saltador	04600 Huércal Overa	2.162.790
PIENSOS GARLA, S.A.	Nacional 340, km 220-230	04600 Huércal Overa	5.441.077
INMOBILIARIA URIBE, S.A.	Pulpí km 1	04600 Huércal Overa	401.037
CENTROS COMERCIALES ANDALUCES, S.A.	Pulpí km 1	04600 Huércal Overa	6.004.952
TRANSPORTES ANTONIO BELZUNCES, S.A.	Almería 12	04600 Huércal Overa	4.636.610
COMERCIAL BELZUNCES ROJAS, S.A.	Mercado 20	04600 Huércal Overa	965.502
TRANSPORTES SALISA, S.L.	Almería 6	04600 Huércal Overa	4.948.818
TRANSPORTES MATURANA, S.L.	Cooperativa Vistabella 73	04600 Huércal Overa	3.402.714
INDUSTRIAL AGRICOLA BELZUNCES, S.L.	Carretera 23	04600 Huércal Overa	1.309.113
SUPERMERCADOS NUEVA ANDALUCIA, S.L.	Pulpí km 1	04600 Huércal Overa	5.329.601
DIZU, S.L.	Guillermo Reyna 37	04600 Huércal Overa	5.315.567
MADERAS VIUDEZ, S.L.	N-340 s/n	04600 Huércal Overa	2.891.650
BALLABONA, S.L.	Mediterráneo, km 543-Paraje La Ballabona s/n	04600 Huércal Overa	773.166
ESTACION DE SERVICIO CABILDO, S.L.	San Francisco	04600 Huércal Overa	1.568.137
PALETS DEL SUR, S.L.	San Francisco	04600 Huércal Overa	447.496
SUPERSUR MOLINA, S.L.	De Pulpí km 1	04600 Huércal Overa	3.426.827
SUPERSUR MURCIA, S.L.	Pulpí km 1	04600 Huércal Overa	3.865.590
SALVADOR CABRERA E HIJOS, S.L.	Almería 8	04600 Huércal Overa	5.149.706
ASETEM, S.L.	Antonio Beltrán 11	04600 Huércal Overa	196.549
AGRICOLA 92, S.L.	El Saltador s/n	04600 Huércal Overa	2.093.043
S. CABRERA, S.L.	Almería 8	04600 Huércal Overa	9.532.515
AUTOCARES RODRIGO, S.L.	Guillermo Reyna 47	04600 Huércal Overa	364.099
CONGELADOS CRISTO, S.L. (EN LIQUIDACION)	Overa - CL. Cura Valera 101	04230 Huércal Overa	
ANTONIO PEREZ ORTEGA E HIJOS, S.L.	N-340 s/n	04600 Huércal Overa	21.636
INDALOPAN, S.L.	Bolivia 14	04600 Huércal Overa	56.044
EURODIMA, S.L.	N-340, km 565 s/n	04600 Huércal Overa	660.771
PENTA OIL, S.L.	N-340 - Estación Serv. San Isidro Bjo	04600 Huércal Overa	3.222.272
PALCO VETERINARIA, S.L.	Mercado 115	04600 Huércal Overa	1.242.442
CASH URIBE NORTE, S.L.	De Pulpí 1	04230 Huércal Overa	2.983.767

*La comarca del Bajo Almanzora. Presente y futuro*

<b>Empresa</b>	<b>Domicilio</b>	<b>Localidad</b>	<b>Facturación €</b>
CASH URIBE PONIENTE, S.L.	De Pulpí 1	04053 Huércal Overa	4.439.676
CASH URIBE LEVANTE, S.L.	De Pulpí 1	04230 Huércal Overa	1.008.997
OIL AQUITANE, S.L.	Comarcal 321, km 32,5 - Sta. María Nieva 32	04600 Huércal Overa	11.131.303
CONFECCIONES HUERCAL-OVERA, S.L.	Juan XXIII 29	04600 Huércal Overa	158.631
DIEGO MARIA FUENTES, S.L.	El Peral s/n	04600 Huércal Overa	128.953
LAGAMA AGROPECUARIA, S.L.	Estación 35	04600 Huércal Overa	5.785.445
FORJA SURESTE, S.L.	N-340 - ED. Montesol	04600 Huércal Overa	2.708.629
HIPER OLE OLULA, S.L.	De Pulpí, km1	04230 Huércal Overa	952.923
HIPER OLE BAZA, S.L.	De Pulpí 1	04230 Huércal Overa	
<b>MOJACAR</b>			
RIO ABAJO, S.A.	Hostal Río Abajo s/n	04638 Mojácar	75.199
MOJACAR GOLF, S.A.	Comercial Mojácar 55	04638 Mojácar	4.508
HORMIGONES COSTA DE ALMERIA, S.A.	Paraje La Mata s/n	04638 Mojácar	10.359.381
CONSTRUCCIONES JEREZ RAMOS, S.L.	La Mata - LG. Río de Aguas	04638 Mojácar	415.414
CONSTRUCCIONES MOJACAR, S.L.	El Palmeral s/n	04638 Mojácar	1.253.110
ENRIQUE AGUIRRE, S.L.	Garrucha-Turre	04638 Mojácar	3.602.923
EDICIONES DEL ALTICO, S.L.	Cueva del Atico s/n	04638 Mojácar	74.357
PRODALMA, S.L.	Villa Mirador del Mar	04638 Mojácar	375.434
CADENA THOMAS, S.L.	Cueva del Lobo - PS. Mediterráneo	04638 Mojácar	714.639
BATISTA RUBI, S.L.	Del Mediterráneo s/n	04638 Mojácar	129.374
CAFE BAR LOS CUATRO, S.L.	La Fuente	04638 Mojácar	55.972
PESCADOS AMADEO, S.L.	Alborán	04638 Mojácar	5.223.583
PUERTO GAS, S.L.	Garrucha-Carboneras, km 2	04638 Mojácar	1.908.790
GRAN CABRERA, S.L.	Del Mediterráneo 53	04638 Mojácar	771.056
<b>PULPI</b>			
PRIMAFLOR, S.A.	La Estación 2	04640 Pulpí	37.554.271
COMERCIAL PEREGRIN, S.A.	Horno 4	04640 Pulpí	30.442.098
PRIMA-RAM, S.A.	Pulpí-Terreros, km 0,5 s/n	04640 Pulpí	6.103.675

*La comarca del Bajo Almanzora. Presente y futuro*

<b>Empresa</b>	<b>Domicilio</b>	<b>Localidad</b>	<b>Facturación €</b>
AGRUPAPULPI, S.A.	Pulpí-Terreros, km 0,7	04640 Pulpí	23.127.192
EXPLOTACIONES AGRICOLAS FRUPALE, S.A.	El Mójón	04640 Pulpí	2.287.188
PIENSOS GARYBEL, S.A.	La Máquina s/n	04640 Pulpí	5.039.018
CASH PULPI, S.A.	Juan Jerez 7	04640 Pulpí	5.120.383
BELMONSE, S.A.	Granada 1	04640 Pulpí	4.321.626
TALLERES CAYPE, S.L.	Los Antones	04640 Pulpí	927.638
MOINSUR, S.L.	Los Antones	04640 Pulpí	553.274
LOCRIFER, S.L.	De Vera s/n	04640 Pulpí	1.270.089
HARODI, S.L.	Andalucía 8	04640 Pulpí	497.301
PUBLINDAL, S.L.	De Huércal-Overa s/n	04640 Pulpí	3.682.948
AGROBARAZA, S.L.	La Fuente - CL. El Paso 11	04640 Pulpí	5.575.415
ALCARAZ Y CANO, S.L.	Gasolinera 12	04640 Pulpí	928.570
GIGOSA, S.L.	Los Alamos 18	04640 Pulpí	1.756.332
SEMILLEROS FERYBEL, S.L.	Pulpí-Terreros, km 0,7	04640 Pulpí	1.139.242
TALLERES Y GRUAS GONZALEZ, S.L.	San Sebastián 1	04640 Pulpí	9.768.508
CARNICAS EL CONVOY, S.L.	Pocico Flores 6	04640 Pulpí	3.667.959
PLAYAS DE TERREROS RESIDENCIAL, S.L.	Paraje San Juan de Los Terreros s/n	04640 Pulpí	1.764.493
EXPLOTACIONES AGRICOLAS COLLOCO, S.L.	Andalucía s/n	04640 Pulpí	31.162
HIPER TERREROS, S.L.	San Juan de Los Terreros - Av. Andalucía 34	04648 Pulpí	1.002.019
ASESORIA FRANCISCO MARTINEZ, S.L.	Andalucía 20	04640 Pulpí	16.281
FRABELSE, S.L.	Ciudad Jardín 62	04640 Pulpí	4.686.740
PEREGRIN, S.L.	Estación s/n	04640 Pulpí	7.063.888
SAT N 9855 PRIMA FLOR	Estación s/n	04640 Pulpí	51.238.337
<b>TURRE</b>			
PANALDIA, S.L.	De La Rambla 9	04639 Turre	417.024
TURRE METAL, S.L.	De Almería	04639 Turre	24.491
CARPINTERIA METALICA BALASTEGUI, S.L.	De Almería 23	04639 Turre	109.144
EL MOLINICO DE TURRE, S.L.	Almería 21	04639 Turre	30.303
MAXI AHORRO, S.L.	Almería	04639 Turre	3.300.218

*La comarca del Bajo Almanzora. Presente y futuro*

<b>Empresa</b>	<b>Domicilio</b>	<b>Localidad</b>	<b>Facturación €</b>
<b>VERA</b>			
CONSTRUCCIONES NILA, S.A.	N-340, km 530,6-PG.Ind. Cañada Mezquita	04620 Vera	8.361.365
CAFISEO, S.A.	Garrucha s/n	04620 Vera	476.320
CONDER, S.A.	José Gómez s/n	04620 Vera	886.920
VERA MOTOR, S.A.	Garrucha s/n	04620 Vera	73.894
GINES SOTO CEGARRA, S.A.	Vera-Garrucha, km 1	04620 Vera	321.716
HERMANOS AZNAR, S.A.	N-340, km 208	04620 Vera	3.227.549
VERA COAST, S.A.	Pueblo Laguna	04620 Vera	2.717.446
VERA IMPORT, S.A.	Almería-Murcia s/n	04620 Vera	7.888.470
ARIDOS ALMANZORA, S.A.	Vera-Garrucha - UR. Las Bugarvillas	04620 Vera	4.379.792
INTERFRIVE, S.A.L.	N-340, km 532	04620 Vera	1.255.502
DISTRIVERA	Garrucha s/n	04620 Vera	272.283
LA PARRICA COAST LINE, S.A.	Pueblo Laguna s/n	04620 Vera	
GESTION ADMINISTRACION Y VENTA INMOB.,SAGAVISA	Garrucha-Villaricos s/n	04620 Vera	27.893
MATERIALES Y CONSTRUCCION VERA, S.L.	Mediterráneo s/n	04620 Vera	127.974
NAVARRO SEGURA, S.L.	Murcia s/n	04620 Vera	10.438.192
AUTO RECAMBIOS VERA, S.L.	San Antón 1	04620 Vera	2.473.796
HERMANO GARRIDO GARCIA, S.L.	Cataluña 3	04620 Vera	1.416.766
COMERCIAL VERA, S.L.	De Aguilas s/n	04620 Vera	7.333.273
TRANS-INTERALMERIA, S.L.	Garcilaso de La Vega 61	04620 Vera	1.814.191
FRUTAS JOSE CASQUET, S.L.	Virgen de Las Huertas s/n	04620 Vera	
ELECTRODOMESTICOS D. PABLO, S.L.	Vera-Garrucha, km 2	04620 Vera	1.682.449
SETESUR, S.L.	Las Bugarvillas-Local 3	04620 Vera	1.685.599
JUAN GONZALEZ PARRA, S.L.	Batallón de Cádiz 24	04620 Vera	2.386.799
CADENA FLORES, S.L.	Vera-Garrucha, km 1	04620 Vera	1.134.008
TERRAZA CARMONA, S.L.	Manuel Jiménez 1	04620 Vera	2.689.673
SUMINISTROS VERASUR, S.L.	Vera-Garrucha, km 1	04620 Vera	3.626.922
JOSE ORTEGA, S.L.	Vera	04620 Vera	542.492
MERCO VERA, S.L.	Hoya del Gallego	04620 Vera	3.543.081



*La comarca del Bajo Almanzora. Presente y futuro*

<b>Empresa</b>	<b>Domicilio</b>	<b>Localidad</b>	<b>Facturación €</b>
CARPINTERIA MUÑOZ GARCIA, S.L.	Vera-Cuevas s/n	04620 Vera	43.093
UNION DE TRANSPORTES COSTA DE ALMERIA, S.L.	Vera-Garrucha - UR. Las Buganvillas	04620 Vera	1.732.009
LAS CINCO PIEZAS, S.L.	Vera-Garrucha, km 3,8 - LG. Cañada Alamo s/n	04620 Vera	1.150.896
ARIDOS EL COLORAO, S.L.	Buganvillas 16	04620 Vera	1.515.500
HORNO MARTIN, S.L.	Horno Matías 1	04620 Vera	140.511
CARPINTERIA LA MEZQUITA, S.L.	Ronda	04620 Vera	328.062
METALMECANICA PELEGRIN, S.L.	Garrucha-Ur. Verasol 742	04620 Vera	143.732
CODEAL, S.L.	Olla del Gallego s/n	04620 Vera	60.804
PROCOVERA, S.L.	Bajada San Ramón	04620 Vera	2.063.425
CRISTALERIA VISUR, S.L.	N-340, km 529	04620 Vera	154.370
CARPINTERIA GONZALEZ Y RAMOS, S.L.	La Olla del Gallego s/n	04620 Vera	96.511
DE HARO MAÑOS, S.L.	Garrucha	04620 Vera	2.425.823