



Informes y Monografías

Análisis de la Aglomeración urbana de Granada

Instituto de Estudios Cajamar
Calle Anzón, 15 - 04001 Almería - instituto-cajamar.es
Tel: 950 62 25 20 - Fax: 950 22 15 91

Septiembre 2003



INDICADORES SOCIOECONÓMICOS DE LA PROVINCIA DE GRANADA

		Granada		España		Gra/Esp
		1992	2002	1992	2002	2002
Superficie	Km2		12.644		504.790	2,5
Población	Hab.	800.045	818.959	39.137.979	41.837.894	2,0
Densidad	Hab/Km2	63	65	78	83	
Nº de municipios	Unidad	168	168			
Municipios > 5,000 hab	Unidad	18	17			
Municipios > 10,000 hab	Unidad	13	13			
Municipios > 50,000 hab	Unidad	1	2			
Población Extranjera	Hab.		13.141		1.572.017	0,8
Exportaciones	Miles €	55.965	492.173	34.292.459	130.814.107	0,4
Importaciones	Miles €	124.963	373.322	61.333.355	172.788.576	0,2
Saldo	Miles €	-68.998	118.851	-27.040.896	-41.974.469	
Viviendas Iniciadas	Unidad	7.109	2.846	207.929	543.060	0,5
Viviendas Terminadas	Unidad	6.901	3.196	220.945	519.686	0,6
Consumo de Cemento	Miles Tm	517	970	26.050	44.121	2,2
Licitación Oficial	Miles €	150.867	358.162	10.058.650	26.855.359	1,3
Consumo eléctrico	Miles Mwh	1.377	2.349	138.322	170.869	1,4
Índice turístico			1.770		100.000	1,8
Vehículos por 1000 hab			552		580	95,2
Líneas de teléfono por 1,000 hab		271	362	352	413	87,7
Tasa de actividad	%	45,52	49,52	50,68	54,00	91,7
Tasa de paro	%	25,99	19,37	18,35	11,36	170,5
Empleo agricultura	Miles pers.	28,87	33,22	1.249,45	961,28	3,5
Empleo industria	Miles pers.	21,68	23,73	2.913,93	3.153,78	0,8
Empleo construcción	Miles pers.	20,90	32,00	1.254,88	1.913,18	1,7
Empleo servicios	Miles pers.	132,93	177,10	7.404,13	10.313,00	1,7
Dep. banca	Mill. €	1.374	1.622	133.745	244.041	0,7
Dep. cajas ahorro	Mill. €	1.480	4.517	125.550	309.209	1,4
Dep. Coop. Crédito	Mill. €	390	1.522	12.142	39.611	3,9
Créditos Banca	Mill. €	1.388	2.979	135.659	322.449	0,9
Créditos cajas ahorro	Mill. €	939	4.463	78.591	304.248	1,5
Créditos Coop. Crédito	Mill. €	291	1.268	7.487	35.565	3,6
		1995	2001	1995	2001	2001
VAB c.f	Miles €	5.725.636	8.337.902	403.516.000	589.648.000	1,4
VAB c.f per cápita	€	6.801	10.260	9.973	14.341	71,5
VAB agricultura	Miles €	485.820	582.382	18.630.000	21.001.000	2,8
VAB industria	Miles €	453.074	581.752	93.235.000	122.732.000	0,5
VAB construcción	Miles €	658.047	918.805	31.876.000	53.673.000	1,7
VAB servicios	Miles €	4.396.226	6.676.894	278.700.000	418.236.000	1,6
Posición relativa según VAB p.C.		51	50			
Renta Familiar Disponible p. C.	€	5.752	7.807	7.429	9.628	81,1
Hipotecas Constituidas	Nº	10.441	14.938	480.713	752.824	2,0
Hipotecas Constituidas	Miles €	407.503	1.134.692	23.453.673	73.244.606	1,5



FIGURA 1.

Evolución de la población. 1992-

Fuente: INE

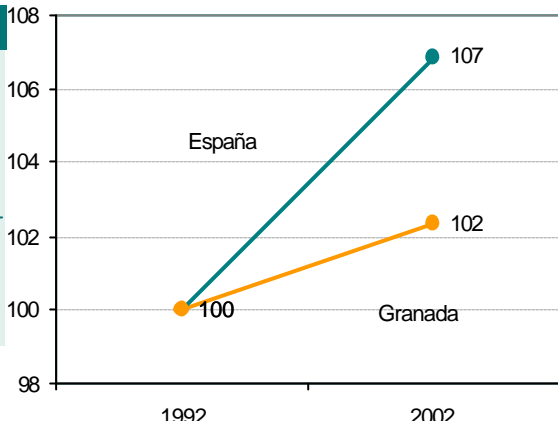


FIGURA 2.

Evolución del Valor Añadido Bruto. 1995-2001

Fuente: INE

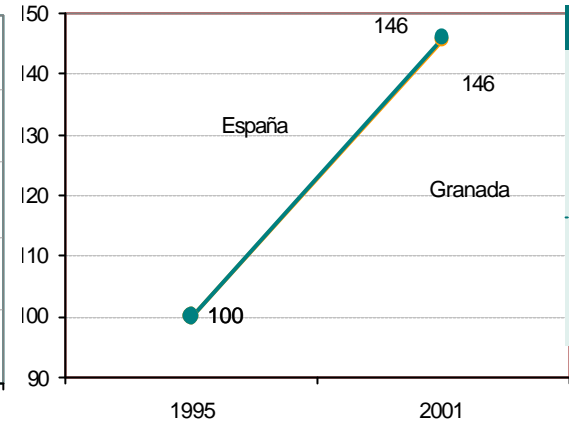


FIGURA 3.

Evolución depósitos sistema financiero. 1995-2001

Fuente: INE

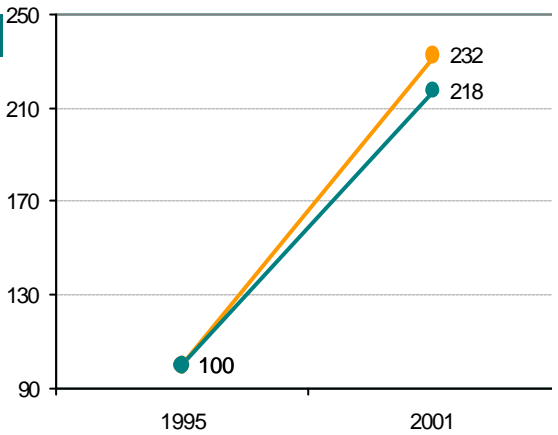


FIGURA 4.

Evolución créditos sistema financiero. 1995-2001

Fuente: INE

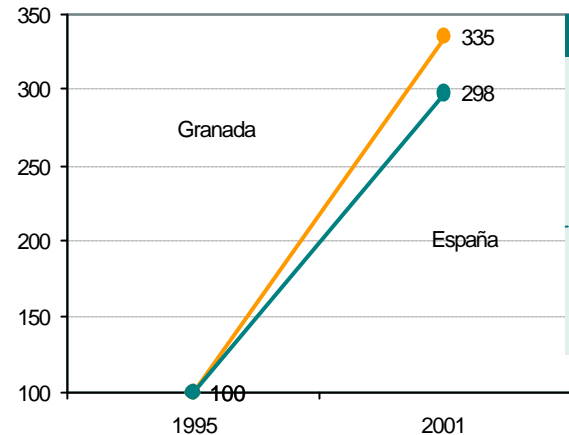


FIGURA 5.

Cuota mercado depósitos. 2002

Fuente: INE

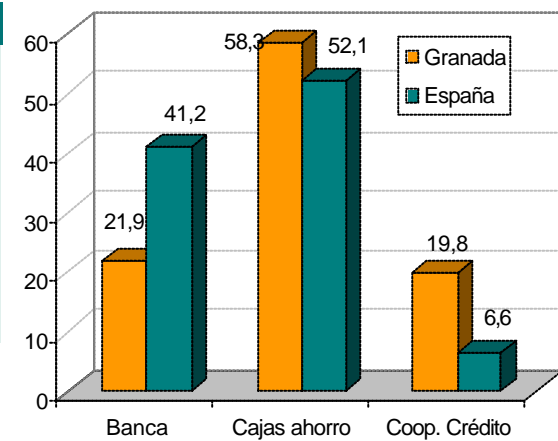


FIGURA 6.

Cuota mercado créditos. 2002

Fuente: INE

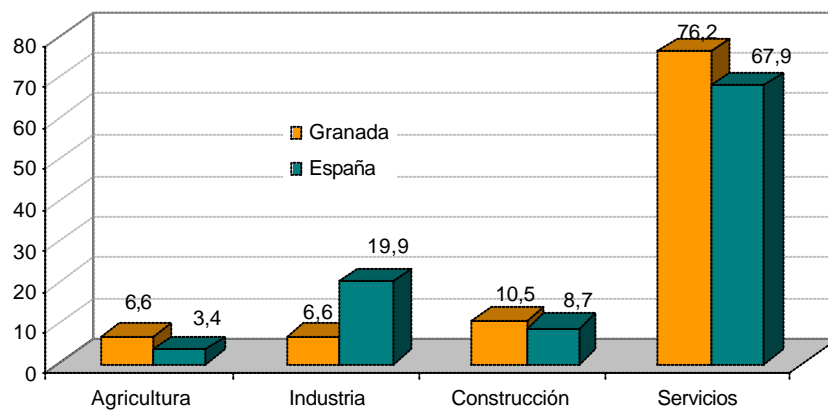
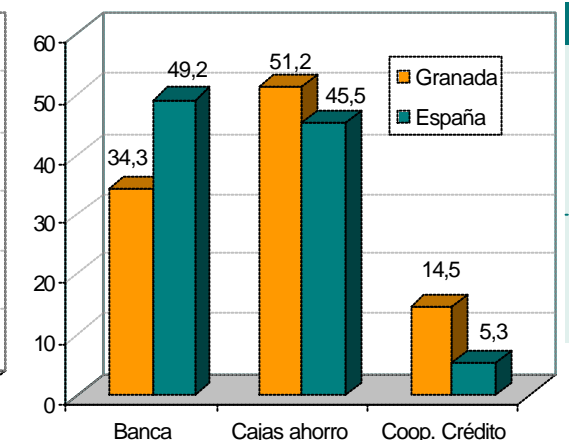


FIGURA 7.

Distribución sectorial VAB. 2001

Fuente: INE



TABLA 1.

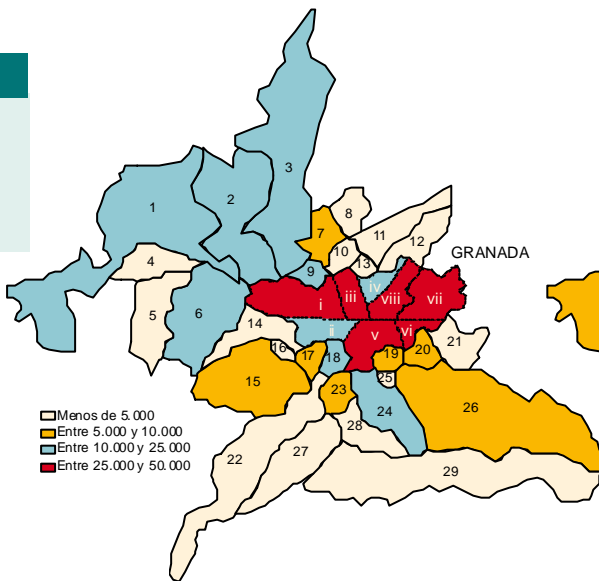
Relación de municipios que conforman la aglomeración urbana de Granada

- | | | |
|----------------------|----------------------|-----------------|
| 1. Pinos Puente | 2. Atarfe | 3. Albolote |
| 4. Fuente Vaqueros | 5. Chauchina | 6. Santa Fé |
| 7. Peligros | 8. Güevéjar | 9. Maracena |
| 10. Pulianas | 11. Alfacar | 12. Víznar |
| 13. Jun | 14. Vegas del Genil | 15. Las Gabias |
| 16. Cúllar Vega | 17. Churriana | 18. Armilla |
| 19. Huétor Vega | 20. Cenes de la Vega | 21. Pinos Genil |
| 22. Alhendín | 23. Ogijares | 24. La Zubia |
| 25. Cájar | 26. Monachil | 27. Otura |
| 28. Gójar | 29. Dílar | |
| Distritos de Granada | | |
| i. Norte | ii. Chana | iii. Beiro |
| iv. Albaycín | v. Ronda | vi. Zaidín |
| vii. Genil | viii. Centro | |

MAPA 1.

Población. Año 2002

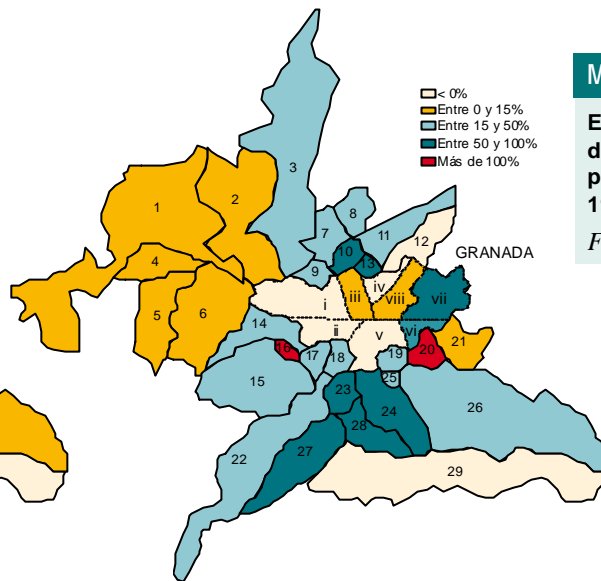
Fuente: IEA



MAPA 2.

Evolución de la población. 1992-2002

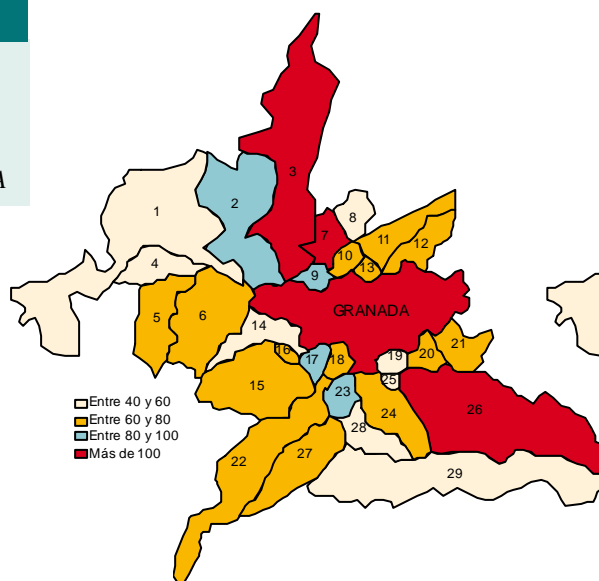
Fuente: IEA



MAPA 3.

Número de IAE por 1000 hab. 2001

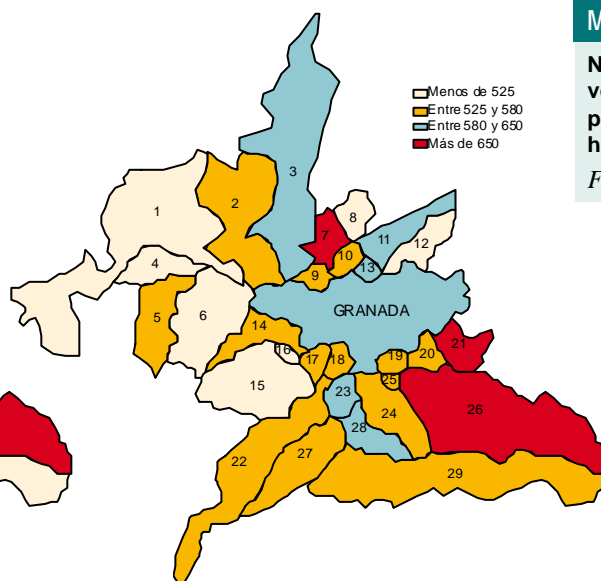
Fuente: IEA



MAPA 4.

Número de vehículos por 1000 hab. 2002

Fuente: IEA

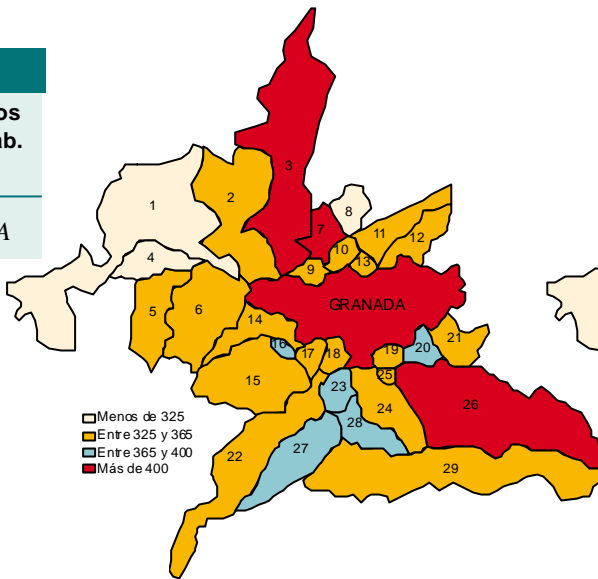




MAPA 5.

Nº teléfonos por 100 hab. 2002

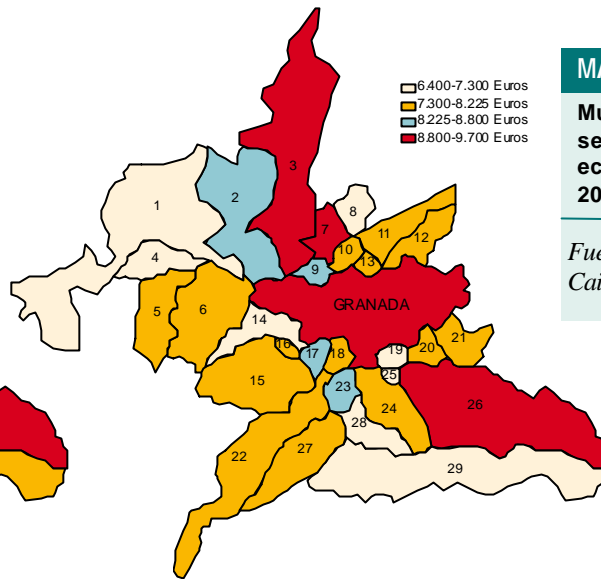
Fuente: IEA



MAPA 6.

Municipios según nivel económico. 2002

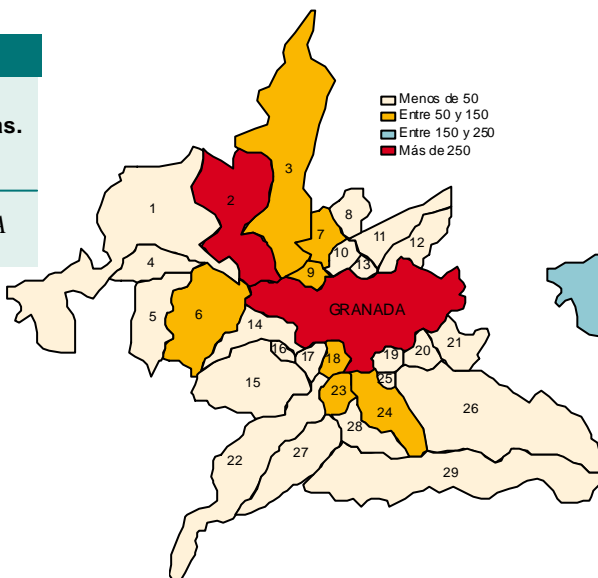
Fuente: La Caixa



MAPA 7.

Viviendas construidas. 2000

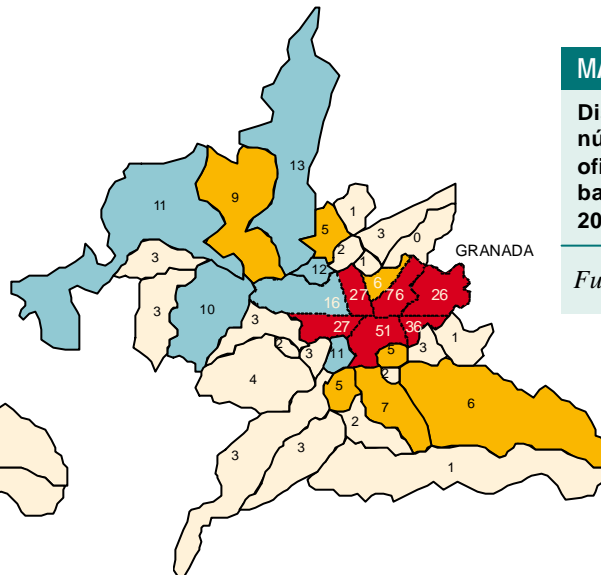
Fuente: IEA



MAPA 8.

Distribución número oficinas bancarias. 2002

Fuente: BdE



MAPA 9.

Tasa bancarización. 2002

Fuente: BdE

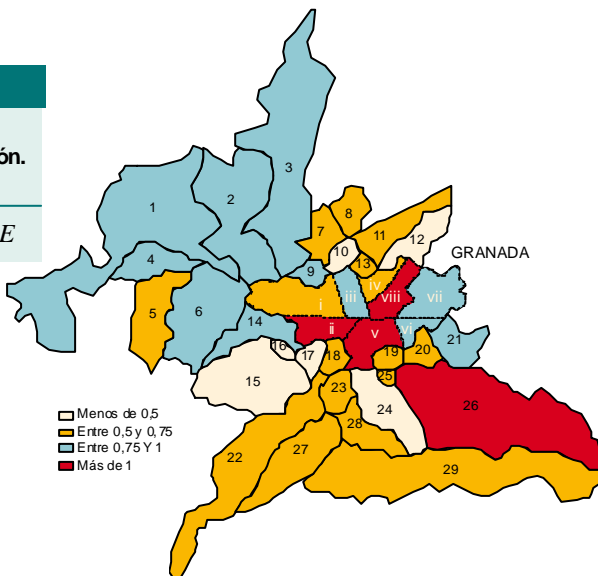


TABLA 2.

La General	104
Caja Rural de Granada	62
Caixa	58
BBVA	36
Santander Central Hispano	20
Bankinter	17
Banco Popular	15
Banesto	13
Cajasur	13
Unicaja	12
Banco de Andalucía	11
Cajamadrid	9
Otros	29

Número Oficinas según entidad. 2002.

Fuente: IEA



Principales conclusiones socioeconómicas sobre la provincia de Granada

- La provincia de Granada se sitúa entre las menos desarrolladas de todo el territorio español. Todos los indicadores socioeconómicos se encuentra considerablemente por debajo de la media nacional. En términos de PIB per cápita se sitúa en el antepenúltimo lugar del ranking nacional.
- En los últimos años se observa una cierta aceleración de la actividad económica de la mano de la producción hortofrutícola intensiva del litoral, la construcción y el turismo. Los indicadores de exportaciones, depósitos y créditos son los más significativos.
- La provincia de Granada está claramente especializada en el sector servicios, con un elevado peso de las administraciones públicas y de la actividad turística. La industria es prácticamente inexistente y los sectores de la construcción y la agricultura presentan valores superiores a la media nacional. La Universidad, un comercio pujante, los recursos turísticos y la elevada cualificación laboral y técnica son las mayores fortalezas y oportunidades del sistema productivo.
- La mayor dinamicidad económica y demográfica de la provincia se concentra en la aglomeración urbana de Granada y en segundo lugar en la zona litoral. En un tercer nivel se encontrarían los grandes municipios localizados en el eje de la A92, como son Baza, Guadix y Loja.
- La aglomeración urbana de Granada está compuesta por 30 municipios, con una extensión superficial de 820 km² y 445.000 habitantes, representando el 6,5% de la superficie y el 54% de la población. Concentra, asimismo, el 68% de la actividad económica de la provincia.
- La renta familiar disponible per cápita se sitúa en la aglomeración en un intervalo próximo a los 8.800 Euros, frente a una media para el resto de la provincia inferior a los 7.300 Euros.
- Durante los últimos diez años se observa una intensificación de los flujos entre los distintos municipios que conforman la aglomeración urbana. Se está produciendo un desplazamiento de las actividades industriales y comerciales en el entorno de las vías de comunicación rápida hacia Jaén, Córdoba y Sevilla y de la población hacia los municipios al sur de la capital y en las primeras estribaciones montañosas de Sierra Nevada.

La interdependencia y funcionalidad de los diversos espacios integrantes de la aglomeración urbana han provocado, y continuarán haciéndolo, la quiebra de los límites administrativos territoriales.

- La ciudad de Granada ha perdido en los últimos diez años unos 17.000 habitantes, en beneficio de los municipios limítrofes. Los distritos de Genil, y en menor medida, Beiro y Centro han sido los únicos que han visto incrementada su población. Los más habitados son Ronda y Zaidín.
- Los distritos que concentran una mayor actividad económica son los de Centro y Ronda, respectivamente.
- De las 399 oficinas bancarias que existen en la aglomeración urbana de Granada el 66% se localizan en la ciudad, con una fuerte concentración en el distrito Centro (29%) y Ronda (19%).
- Por entidades financieras, La General representa más del 25% de las oficinas bancarias, seguida por Caja Rural de Granada y La Caixa que aglutinan cada una de ellas el 15%. Estas tres entidades están presentes en prácticamente todos los municipios de la aglomeración.